

KECAMATAN ABIANSEMAL DALAM ANGKA

ABIANSEMAL SUBDISTRICT IN FIGURES

2023



**BADAN PUSAT STATISTIK
KABUPATEN BADUNG
BPS-Statistics of Badung Regency**

KECAMATAN ABIANSEMAL

DALAM ANGKA

ABIANSEMAL SUBDISTRICT IN FIGURES

2023



KECAMATAN ABIANSEMAL DALAM ANGKA
Abiansemal Subdistrict in Figures
2023

ISSN: .2087-6831

No. Publikasi/*Publication Number*: 51030.2311

Katalog /*Catalog*:1102001.5103060

Ukuran Buku/*Book Size*: 14,8 cm x 21 cm

Jumlah Halaman/*Number of Pages*: ... + ... hal/*pages*

Naskah/*Manuscript*:

BPS Kabupaten Badung

BPS-Statistics of Badung Regency

Penyunting/*Editor*:

BPS Kabupaten Badung

BPS-Statistics of Badung Regency

Desain Kover/*Cover Design*:

BPS Kabupaten Badung

BPS-Statistics of Badung Regency

Ilustrasi Kover/*Cover Illustration*:

BPS Kabupaten Badung

BPS-Statistics of Badung Regency

Diterbitkan oleh/*Published by*:

©BPS Kabupaten Badung/*BPS-Statistics of Badung Regency*

Dicetak oleh/*Printed by*..

Dilarang mengumumkan, mendistribusikan, mengomunikasikan, dan/atau menggandakan sebagian atau seluruh isi buku ini untuk tujuan komersil tanpa izin tertulis dari Badan Pusat Statistik Kabupaten Badung.

Prohibited to announce, distribute, communicate, and/or copy part or all of this book for commercial purpose without permission from BPS-Statistics Indonesia of Badung Regency.

TIM PENYUSUN/TEAM MEMBERS

Pengarah/Director

Septiana Tri Setiowati SST, M.Agb

Penanggung Jawab/Persons in Charge

Septiana Tri Setiowati SST, M.Agb

Penyunting/Editors

A.A. Ngr Aris Jayandrana

Pengolah Data dan Penulis Naskah/Data Processor and Writers

A.A. Ngr Aris Jayandrana • Syahrhan Sulaiman • Jimmy Nickelson

Penata Letak/Layout Designers

A.A. Ngr Aris Jayandrana • Syahrhan Sulaiman • Jimmy Nickelson

KONTRIBUTOR DATA/DATA CONTRIBUTORS

1. Kementerian Agama/*Ministry of Religious Affair*
2. Kementerian Pendidikan dan Kebudayaan/*Ministry of Education and Culture*
3. Badan Meteorologi Klimatologi dan Geofisika/*Meteorological, Climatology, and Geophysical Agency*
4. Badan Pusat Statistik/*BPS-Statistics Indonesia*
5. Kementrian Dalam Negeri/*Ministry of Home Affair*
6. Perbekel/Lurah/*Village Head*
7. UPT Dinas Peternakan/*Department of Livestock*
8. PLKB Kecamatan/*Family Planning*

KEPALA BPS KABUPATEN BADUNG
CHIEF STATISTICIAN OF BADUNG REGENCY



SEPTIANA TRI SETIOWATI



KATA PENGANTAR

Kecamatan Abiansemal Dalam Angka 2023 adalah publikasi tahunan yang berisikan data hasil kegiatan statistik, kompilasi produk administrasi instansi/dinas/lembaga yang ada di Kecamatan Abiansemal maupun hasil sensus dan survei Badan Pusat Statistik dengan menyajikan data tahun-tahun sebelumnya. Data yang disajikan diharapkan dapat mendukung perencanaan maupun pemantauan dan evaluasi penyelenggaraan berbagai kegiatan di segenap aspek kehidupan masyarakat khususnya di Kabupaten Badung. Penghargaan dan ucapan terima kasih yang sebesar-besarnya disampaikan kepada semua pihak atas bantuan dan partisipasinya sehingga dapat terwujud publikasi ini.

Kami akan terus meningkatkan kualitas penyajian data dalam publikasi ini, meskipun dengan segala keterbatasannya. Softcopy dan beberapa tabel dalam publikasi ini akan kami unggah pada website kami secepatnya. Website BPS Badung www.badungkab.bps.go.id. Saran dan kritik dari semua pihak kami terima dengan senang hati untuk perbaikan penerbitan di masa yang akan datang.

Mangupura , September 2023
Kepala BPS
Kabupaten Badung

SEPTIANA TRI SETIOWATI



PREFACE

Abiansemal Subdistrict in Figures 2023 is an annual publication containing data on the results of statistical activities, compilation of administrative products of agencies/services/institutions in Abiansemal Subdistrict as well as the results of the census and surveys of the Central Statistics Agency by presenting data from previous years. The data presented is expected to support planning as well as monitoring and evaluating the implementation of various activities in all aspects of community life, especially in Badung Regency. The highest appreciation and gratitude are conveyed to all parties for their assistance and participation in making this publication possible.

We will continue to improve the quality of the presentation of data in this publication, despite all the limitations. Softcopy and some tables in this publication will be uploaded on our website as soon as possible. BPS Badung website www.badungkab.bps.go.id. We welcome suggestions and criticisms from all parties for the improvement of publications in the future.

*Mangupura , September 2023
Chief Statistician of
Badung Regency*

SEPTIANA TRI SETIOWATI

DAFTAR ISI/CONTENTS

	Halaman <i>Page</i>
Kata Pengantar/ <i>Preface</i>	xi
Daftar Isi/ <i>Contents</i>	xiii
Daftar Tabel/ <i>List of Tables</i>	xv
Daftar Gambar/ <i>List of Figures</i>	xxi
Penjelasan Umum/ <i>Explanatory Notes</i>	xxiii
Daftar Singkatan/ <i>List of Abbreviation</i>	xxv
1. Geografi dan Iklim/ <i>Geography and Climate</i>	1
2. Pemerintahan/ <i>Government</i>	11
3. Penduduk/ <i>Population</i>	21
4. Sosial dan Kesejahteraan Rakyat/ <i>Social and Welfare</i>	31
5. Pertanian/ <i>Agriculture</i>	59
6. Pariwisata, Transportasi, dan Komunikasi/ <i>Tourism, Transportation, and Communication</i>	73
7. Perbankan, Koperasi, dan Perdagangan/ <i>Banking, Cooperative, and Trade</i> 87	

DAFTAR TABEL/LIST OF TABLES

	Halaman Page
1. GEOGRAFI DAN IKLIM/GEOGRAPHY AND CLIMATE	
1.1 KEADAAN GEOGRAFI GEOGRAPHY CONDITION	
1.1.1 Luas Daerah Menurut Desa/Kelurahan di Kecamatan Abiansemal , 2022 <i>Total Area by Villages/Kelurahan in Abiansemal Subdistrict, 2022</i>	8
1.1.2 Jarak ke Ibukota Kecamatan dan Ibukota Kabupaten/Kota Menurut Desa/Kelurahan di Kecamatan Abiansemal (km), 2022 <i>Distance to the Subdistrict Capital and Regency/Municipal Capital by Villages/Kelurahan in Abiansemal Subdistrict (km), 2022.....</i>	9
2. PEMERINTAHAN/GOVERNMENT	
2.1 WILAYAH ADMINISTRATIF ADMINISTRATIVE AREA	
2.1.1 Jumlah Desa Adat, Banjar Dinas, dan Banjar Adat Menurut Desa/Kelurahan di Kecamatan Abiansemal , 2022 <i>Number of Rukun Warga and Rukun Tetangga by Villages/ Kelurahan in Abiansemal Subdistrict, 2022</i>	11
2.2 SUMBER DAYA MANUSIA HUMAN RESOURCES	
2.2.1 Jumlah Aparat Pemerintahan Menurut Pemerintah Daerah dan Jenis Kelamin, 2022 <i>Number of Civil Servants by Local Government and Sex, 2022</i>	12
3. PENDUDUK/POPULATION	
3.1 Penduduk, Distribusi Persentase Penduduk, Kepadatan Penduduk, Rasio Jenis Kelamin Penduduk Menurut Desa/Kelurahan di Kecamatan Abiansemal , 2022 <i>Population, Percentage Distribution of Population, Population Density, and Population Sex Ratio by Villages/Kelurahan in Abiansemal Subdistrict, 2022.....</i>	18

4.	SOSIAL DAN KESEJAHTERAAN RAKYAT/SOCIAL AND WELFARE	
4.1	PENDIDIKAN EDUCATION	
4.1.1	Banyaknya Desa ¹ /Kelurahan yang Memiliki Fasilitas Sekolah Menurut Tingkat Pendidikan di Kecamatan Abiansemal , 2020–2022 <i>Number of Villages¹/Kelurahan Having Educational Facilities by Educational Level in Abiansemal Subdistrict, 2020–2022.....</i>	27
4.1.2	Jumlah Sekolah Menurut Tingkat Pendidikan di Kecamatan Abiansemal , 2021/2022 dan 2022/2023 <i>Number of Schools by Educational Level in Abiansemal Subdistrict, 2021/2022 and 2022/2023.....</i>	28
4.1.3	Jumlah Guru Menurut Tingkat Pendidikan di Kecamatan Abiansemal , 2021/2022 dan 2022/2023 <i>Number of Teachers by Educational Level in Abiansemal Subdistrict, 2021/2022 and 2022/2023.....</i>	29
4.1.4	Jumlah Murid Menurut Tingkat Pendidikan di Kecamatan Abiansemal , 2021/2022 dan 2022/2023 <i>Number of Pupils by Educational Level in Abiansemal Subdistrict, 2021/2022 and 2022/2023.....</i>	30
4.2	KESEHATAN HEALTH	
4.2.1	Banyaknya Desa ¹ /Kelurahan yang Memiliki Sarana Kesehatan Menurut Jenis Sarana Kesehatan di Kecamatan Abiansemal , 2020–2022 <i>Number of Villages¹/Kelurahan Health Facilities by Type of Health Facilities in Abiansemal Subdistrict, 2020–2022.....</i>	31
5.	PERTANIAN/AGRICULTURE.....	
5.1	Luas Panen Tanaman Sayuran dan Buah-buahan Semusim Menurut Jenis Tanaman di Kecamatan Abiansemal (ha), 2019–2022 <i>Harvested Area of Seasonal Vegetables and Fruits by Kind of Plant in Abiansemal Subdistrict (ha), 2019–2022.....</i>	38
5.2	Produksi Tanaman Sayuran dan Buah-buahan Semusim Menurut Jenis Tanaman di Kecamatan Abiansemal (kuintal), 2019–2022	

	<i>Production of Seasonal Vegetables and Fruits by Kind of Plant in Abiansemal Subdistrict (quintal), 2019–2022</i>	39
5.3	Luas Panen Tanaman Biofarmaka Menurut Jenis Tanaman di Kecamatan Abiansemal (m ²), 2019–2022 <i>Harvested Area of Medicinal Plants by Kind of Plant in Abiansemal Subdistrict (m²), 2019–2022</i>	40
5.4	Produksi Tanaman Biofarmaka Menurut Jenis Tanaman di Kecamatan Abiansemal (kg), 2019–2022 <i>Production of Medicinal Plants by Kind of Plant in Abiansemal Subdistrict (kg), 2019–2022</i>	41
5.5	Luas Panen Tanaman Hias Menurut Jenis Tanaman di Kecamatan Abiansemal (m ²), 2019–2022 <i>Harvested Area of Ornamental Plants by Kind of Plant in Abiansemal Subdistrict (m²), 2019–2022</i>	42
5.6	Produksi Tanaman Hias Menurut Jenis Tanaman di Kecamatan Abiansemal (tangkai), 2019–2022 <i>Production of Ornamental Plants by Kind of Plant n Abiansemal Subdistrict (stalks), 2019–2022</i>	43
5.7	Produksi Buah-Buahan dan Sayuran Tahunan Menurut Jenis Tanaman di Kecamatan Abiansemal (kuintal), 2019–2022 <i>Production of Annual Fruits and Vegetables by Kind of Plant in Abiansemal Subdistrict (quintal), 2019–2022</i>	44
6.	PARIWISATA, TRANSPORTASI, DAN KOMUNIKASI/ TOURISM, TRANSPORTATION, AND COMMUNICATION	
6.1	PARIWISATA TOURISM	
6.1.1	Jumlah Sarana Akomodasi Menurut Desa/Kelurahan dan Jenis Akomodasi di Kecamatan Abiansemal, 2021 <i>Number of Accomodation Facilities by Villages/Kelurahan and Type of Accomodation in Abiansemal Subdistrict, 2021</i>	53
6.2	TRANSPORTASI TRANSPORTATION	
6.2.1	Prasarana dan Sarana Transportasi Antar Desa/Kelurahan Menurut Desa/Kelurahan di Kecamatan Abiansemal, 2021	

	<i>Inter-Villages/Kelurahan Transportation Infrastructure and Facilities by Villages/Kelurahan in Abiansemal Subdistrict, 2021</i>	54
6.2.2	Keberadaan Kantor Pos/Pos Pembantu/Rumah Pos, Pos Keliling, dan Peusahaan/Agen Jasa Ekspedisi Swasta Menurut Desa/Kelurahan di Kecamatan Abiansemal, 2021 <i>Number of Post Office/Subsidiary of Post Office, Mobile Portal Service, Private Expedition Service Company by Villages/Kelurahan in Abiansemal Subdistrict, 2021</i>	56
6.3	KOMUNIKASI COMMUNICATION	
6.3.1	Jumlah Menara Telepon seluler dan Operator Layanan Komunikasi Telepon Seluler Menurut Desa/ Kelurahan di Kecamatan Abiansemal, 2021 <i>Number of Base Transceiver Station (BTS) and Cellular Phone Communication Service Operators by Villages/Kelurahan in Abiansemal Subdistrict, 2021</i>	57
6.3.2	Kekuatan Sinyal Telepon Seluler dan Jenis Sinyal Internet Telepon Seluler Menurut Desa/Kelurahan di Kecamatan Abiansemal, 2021 <i>The Strenght of Celular Phone Signal by Villages/Kelurahan in Abiansemal Subdistrict,2021</i>	58
7.	PERBANKAN, KOPERASI, DAN PERDAGANGAN/ BANKING, COOPERATIVE, AND TRADE	
7.1	Banyaknya Sarana Lembaga Keuangan Bank Menurut Desa/ Kelurahan dan Jenis Bank di Kecamatan Abiansemal , 2021 <i>Number of Bank by Villages and Type of Bank in Abiansemal Subdistrict, 2021</i>	66
7.2	Banyaknya Koperasi Aktif Menurut Desa/Kelurahan dan Jenis Koperasi di Kecamatan Abiansemal , 2021 <i>Number of Cooperative by Villages/Kelurahan and Type of Cooperative in Abiansemal Subdistrict, 2021</i>	67
7.3	Banyaknya Sarana Perdagangan Menurut Desa/Kelurahan dan Jenis Sarana Perdagangan di Kecamatan Abiansemal , 2021	

*Number of Trade Facilities by Villages/Kelurahan and Type of Trade
Facilities in Abiansemal Subdistrict, 2021 69*

DAFTAR GAMBAR/LIST OF FIGURES

	Halaman Page
1.1 Luas Daerah menurut Desa/Kelurahan (%), 2021 <i>Total Area by Village/Kelurahan (%), 2021</i>	6
1.2 Jarak ke Ibukota Kecamatan Menurut Desa/ Kelurahan di Kecamatan Abiansemal (km), 2021 <i>Distance to the Subdistrict Capital by Village/Kelurahan in Abiansemal Subdistrict (km), 2021</i>	7
2.1 Jumlah Desa Adat, Banjar Dinas, dan Banjar Adat Menurut Desa/Kelurahan di Kecamatan Abiansemal, 2021 <i>Number of Desa Adat, Banjar Dinas, and Banjar Adat by Villages/ Kelurahan in Abiansemal Subdistrict, 2021</i>	9
2.2 Jumlah Aparat Pemerintahan Menurut Desa/ Kelurahan di Kecamatan Abiansemal, 2021 <i>Number of Government Officials by Villages in Abiansemal Subdistrict, 2021</i>	10
3.1 Penduduk Berdasarkan Jenis Kelamin Menurut Desa/ Kelurahan di Kecamatan Abiansemal, 2021 <i>Populayion by Villages/Kelurahan in Abiansemal Subdistrict, 2021</i>	16
3.2 Kepadatan Penduduk di Kecamatan Abiansemal, 2021 <i>Population Density in Abiansemal Subdistrict, 2021</i>	17
4.1 Jumlah Sekolah Menurut Tingkat Pendidikan di Kecamatan Abiansemal, 2021/2022 <i>Number of Schools by Educational Level in Abiansemal Subdistrict, 2021/2022</i>	25
4.2 Jumlah Guru dan Murid Menurut Tingkat Pendidikan di Kecamatan Abiansemal, 2021/2022 <i>Number of Teachers and Pupils by Educational Level in Abiansemal Subdistrict, 2021/2022</i>	26
5.1 Produksi Buah-Buahan Tahunan Menurut Jenis Tanaman di Kecamatan Abiansemal (kuintal), 2020-2021 <i>Production of Annual Fruits by Kind of Plant in Abiansemal Subdistrict</i>	37

6.1	Jumlah Sarana Akomodasi Menurut Desa/Kelurahan dan Jenis Akomodasi di Kecamatan Abiansemal, 2021 <i>Number of Accomodation Facilities by Villages/Kelurahan and Type of Accomodation in Abiansemal Subdistrict, 2021</i>	51
6.2	Jumlah Menara Telepon Seluler dan Operator Layanan Komunikasi Telepon Seluler Menurut Desa/ Kelurahan di Kecamatan Abiansemal, 2021 <i>Number of Base Transceiver Station (BTS) and Cellular Phone Communication Service Operators by Village Kelurahan in Abiansemal Subdistrict, 2021</i>	52
7.1	Banyaknya Sarana Lembaga Keuangan Bank Menurut Desa/ Kelurahan dan Jenis Bank di Kecamatan Abiansemal, 2021 <i>Number of Bank by Villages/Kelurahan and Type of Bank in Abiansemal Subdistrict, 2021</i>	65

PENJELASAN UMUM/EXPLANATORY NOTES

Tanda-tanda, satuan-satuan, dan lain-lainnya yang digunakan dalam publikasi ini adalah sebagai berikut:

Symbols, measurement units, and acronyms which are used in this publication, are as follows:

1. TANDA-TANDA/SYMBOLS

Data tidak tersedia/ <i>Data not available</i>	: ...
Tidak ada atau nol / <i>Null or zero</i>	: -
Data dapat diabaikan/ <i>Data negligible</i>	: 0
Tanda decimal/ <i>Decimal point</i>	: ,
Data tidak dapat ditampilkan/ <i>Not applicable</i>	: NA
Angka estimasi/ <i>Estimated figures</i>	: e
Angka diperbaiki/ <i>Revised figures</i>	: r
Angka sementara/ <i>Preliminary figures</i>	: x
Angka sangat sementara/ <i>Very preliminary figures</i>	: xx
Angka sangat sangat sementara/ <i>Very very preliminary figures</i>	: xxx

2. SATUAN/UNITS

barel/ <i>barrel</i>	: 158,99 liter/ <i>litres</i> = 1/6,2898 m ³
hektar (ha)/ <i>hectare (ha)</i>	: 10 000 m ²
kilometer (km)/ <i>kilometres (km)</i>	: 1 000 meter/ <i>meters (m)</i>
knot/ <i>knot</i>	: 1,8523 km/jam (<i>km/hour</i>)
kuintal/ <i>quintal</i>	: 100 kg
KWh	: 1 000 Watt hour
MWh	: 1 000 KWh
liter (untuk beras)/ <i>litre (for rice)</i>	: 0,80 kg
MMSCF	: 1/35,3 m ³
metrik ton (m.ton)/ <i>metric ton (m. ton)</i>	: 0,98421 long ton = 1 000 kg
ons/ <i>ounce</i>	: 28,31 gram/ <i>grams</i>
ton	: 1 000 kg

Satuan lain: buah, dus, butir, helai/lembar, kaleng, batang, pulsa, ton kilometer (ton-km), jam, menit, persen (%).

Other units: unit, pack, pieces, sheet, tin, pulse, ton-kilometres(ton-km), hour, minute, percent (%).

Perbedaan angka di belakang koma disebabkan oleh pembulatan angka.

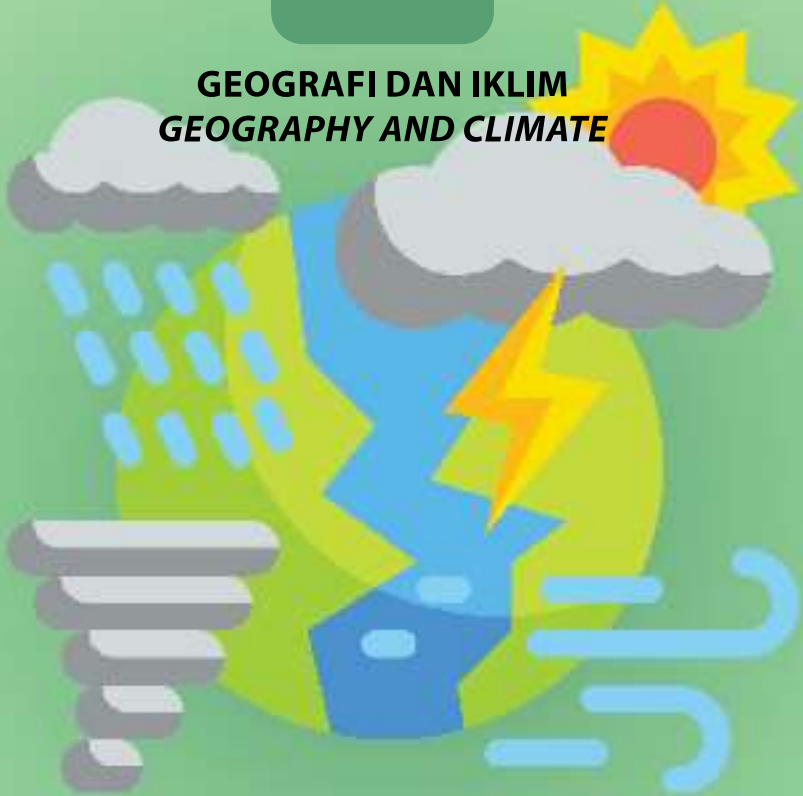
The difference in decimal numbers is caused by rounding.

DAFTAR SINGKATAN/LIST OF ABBREVIATION

SI	: Stasiun Iklim/ <i>Climate Station</i>
SMPK	: Stasiun Meterologi Pertanian Khusus/ <i>Special Agricultural Meteorological Station</i>
t.t	: Tempat tidur/ <i>Bed</i>
BCG	: Bacillus Calmette Guerin
DPT	: Difteri, Pertusis, Tetanus/ <i>Diphtheria, Tetanus, and Pertussis</i>
TT	: Tetanus Toxoid
IOT	: Industri Obat Tradisional/ <i>Traditional Medicine Industry</i>
IKOT	: Industri Kecil Obat Tradisional/ <i>Traditional Medicine Small Industry</i>
Alkes	: Alat kesehatan/ <i>Health Kits</i>
PKRT	: Perbekalan Kesehatan Rumah tangga/ <i>Household Health Logistics</i>
Kompl	: Komplemen/ <i>Complement</i>
IRTP	: Industri Pangan Produksi Rumah Tangga/ <i>Foods Home Industry</i>
PBF	: Pedagang Besar Farmasi/ <i>Pharmacy Whole-seller</i>
GFK	: Gudang Farmasi Kab/Kota/Regency/ <i>Municipality Pharmacy Warehouse</i>
RB	: Rumah Bersalin/ <i>Delivery House</i>
Pustu	: Puskesmas pembantu/ <i>Auxiliary Public Health Center</i>
BP	: Balai Pengobatan/ <i>Polyclinic</i>
TPS	: Tempat Pembuangan Sampah Sementara / <i>landfill</i>
Jamkesmas	: Jaminan kesehatan masyarakat miskin/ <i>Poor public health insurance</i>
PJKMU	: Program Jaminan Kesehatan Masyarakat Umum/ <i>General Public Health Insurance Program</i>
SIUP	: Surat Ijin Usaha Perdagangan/ <i>Trading Permission Letter</i>
TDP	: Tanda Daftar Perusahaan/ <i>Company Registration Identity</i>
API	: Angka Pengenal Importir/ <i>Importer's Identity Number</i>

01

GEOGRAFI DAN IKLIM ***GEOGRAPHY AND CLIMATE***



**Luas Wilayah Kecamatan Abiansemal adalah
69,01 km²**

Area of Abiansemal Subdistrict is 69,01 km²

PENJELASAN TEKNIS

1. Data terkait rupa bumi merupakan data sekunder yang bersumber dari Jawatan Topografi. Sementara data cuaca dan iklim bersumber dari Balai Besar Meteorologi, Klimatologi, dan Geofisika.
2. Topografi adalah keadaan muka bumi pada suatu kawasan atau daerah. Puncak adalah bagian paling atas gunung/pegunungan. Lereng adalah bagian dari gunung/pegunungan/bukit yang letaknya di Antara puncak sampai lembah. Lembah adalah daerah rendah diantara dua gunung/pegunungan atau daerah yang mempunyai kedudukan lebih rendah dibandingkan daerah sekitarnya. Lembah di daerah pegunungan lipatan sering disebut sinklin. Lembah di daerah pegunungan patahan disebut graben atau slenk.
3. Dataran adalah bagian atau sisi bidang tanah yang tampak datar, rata, dan membentang
4. Dalam berbagai literatur, iklim didefinisikan sebagai keragaman keadaan fisik atmosfer, dan perubahan iklim didefinisikan sebagai perubahan pada iklim yang dipengaruhi langsung atau tidak langsung oleh aktivitas manusia yang merubah komposisi atmosfer, yang akan memperbesar keragaman iklim teramati pada periode

TECHNICAL NOTES

1. *Topography statistics are secondary data obtained from the topography Office. Meanwhile data about climate based on Meteorological, Climatological, and Geophysical Office.*
2. *Topography is the state of the earth in a certain area or region. Peak is the highest part of mountain. Slope is part of the mountain or area that has a position higher than the surrounding areas. Valley is a low area between two mountains or area that has a position lower than the surrounding areas. Valley in mountainous area is often called syncline. Valley in a mountainous area is called graben or slenk. While the valley in the mountainous area is called the valley between the mountains. graben atau slenk.*
3. *Flat is a part or side of parcels of land that looked plane, flat, and stretches.*
4. *In the literatures, climate variability defined as the physical state of the atmosphere, and climate change is defined as the change in climate that is influenced directly or indirectly by human activities are changing atmospheric*

yang cukup panjang. Secara statistik, perubahan iklim adalah perubahan unsur-unsurnya yang mempunyai kecenderungan naik atau turun secara nyata yang menyertai keragaman harian, musiman, maupun siklus. fasilitas.

composition, which would enlarge the observed climate variability at a sufficiently long period. Statistically, climate change is the change in the elements that have a tendency to rise or fall significantly that accompany the daily variability, and seasonal cycles.

ULASAN

Bab 01 menunjukkan tentang Geografi Kecamatan Abiansemal. Gambar 1.1 menunjukkan persentase luas wilayah desa/kelurahan yang ada di Kecamatan Abiansemal. Pada gambar terlihat bahwa wilayah terluas adalah Desa Sibanggede dengan luas 15 persen. Disusul dengan Desa Taman dengan luas sekitar 10 persen. Sedangkan Desa Jagapati menjadi wilayah terkecil dengan luas hanya 2 persen dari luas wilayah Kecamatan Abiansemal.

Gambar 1.2 menunjukkan jarak desa/kelurahan ke ibukota kecamatan. Desa Jagapati berlokasi paling jauh dengan jarak 12 km. Sedangkan Desa Blahkiuh berlokasi paling dekat yaitu hanya 1 km.

DESCRIPTION

Chapter 01 shows about the Geography of Abiansemal Subdistrict. Figure 1.1 shows the percentage of village/kelurahan area in Abiansemal Subdistrict. The picture shows that the largest area is Sibanggede Village with an area of 15 percent. Followed by Taman Village with an area of about 10 percent. Meanwhile, Jagapati Village is the smallest area with an area of only 2 percent of the total area of Abiansemal Subdistrict.

Figure 1.2 shows the distance of the village/kelurahan to the subdistrict capital. Jagapati village is located at the farthest distance of 12 km. Meanwhile, Blahkiuh Village is the closest, which is only 1 km away.

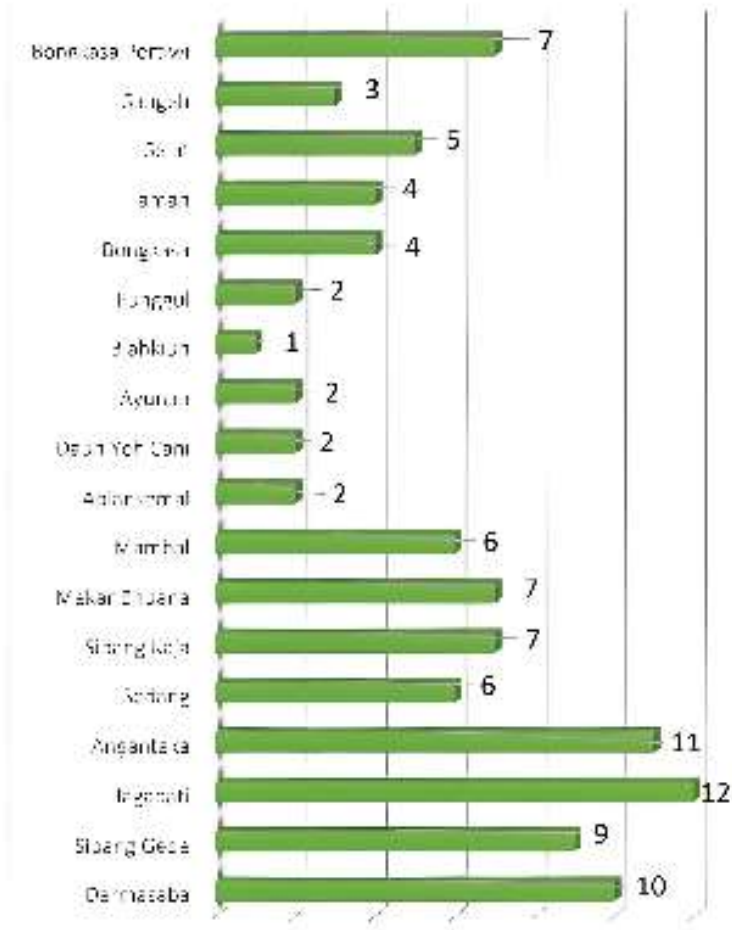
Gambar 1.1 Luas Daerah menurut Desa/Kelurahan (%), 2021
Figures Total Area by Village/Kelurahan (%), 2021



Sumber/Source : BPS, Pendataan Potensi Desa (PODES) 2021/BPS-Statistics Indonesia, Village Potential Data Collecting 2021

Gambar 1.2
Figures

Jarak ke Ibukota Kecamatan Menurut Desa/Kelurahan di Kecamatan Abiansemal (km), 2021
Distance to the Subdistrict Capital by Village/Kelurahan in Abiansemal Subdistrict (km), 2021



Sumber/Source: -

1.1 KEADAAN GEOGRAFI GEOGRAPHY CONDITION

Tabel 1.1.1 **Luas Daerah Menurut Desa/Kelurahan di Kecamatan Abiansemal, 2021**
Table Total Area by Villages/Kelurahan in Abiansemal Subdistrict, 2021

Desa/Kelurahan <i>Village/Kelurahan</i>	Luas <i>Total Area</i> (km ² /sq.km)	Persentase terhadap Luas <i>Percentage to Subdistrict Area</i> Kecamatan
(1)	(2)	(3)
Darmasaba	5,67	8,22
Sibang Gede	10,68	15,48
Jagapati	1,52	2,20
Angantaka	2,39	3,46
Sedang	3,39	4,91
Sibang Kaja	3,39	4,91
Mekar Bhuana	3,15	4,56
Mambal	3,06	4,43
Abiansemal	3,96	5,74
Dauh Yeh Cani	3,39	4,91
Ayunan	2,16	3,13
Blahkiuh	3,58	5,19
Punggul	2,50	3,62
Bongkasa	4,56	6,61
Taman	7,33	10,62
Selat	2,21	3,20
Sangeh	4,50	6,52
Bongkasa Pertiwi	1,57	2,28
Abiansemal	69,01	100,00

Catatan/Note: -

Sumber/Source: Perbekel/Lurah/ Village Head

Tabel
Table 1.1.2

Jarak ke Ibukota Kecamatan dan Ibukota Kabupaten/Kota Menurut Desa/Kelurahan di Kecamatan Abiansemal (km), 2022
Distance to the Subdistrict Capital and Regency/Municipal Capital by Villages/Kelurahan in Abiansemal Subdistrict

Desa/Kelurahan Village/Kelurahan	Jarak ke Ibukota Kecamatan Distance to Subdistrict Capital	Jarak ke Ibukota Kabupaten/ Kota Distance to Regency/Municipal Capital
(1)	(2)	(3)
Darmasaba	10	5
Sibang Gede	9	7
Jagapati	12	11
Angantaka	11	11
Sedang	6	10
Sibang Kaja	7	9
Mekar Bhuana	7	12
Mambal	6	11
Abiansemal	2	11
Dauh Yeh Cani	2	11
Ayunan	2	15
Blahkiuh	1	12
Punggul	2	14
Bongkasa	4	16
Taman	4	17
Selat	5	17
Sangeh	3	16
Bongkasa Pertiwi	7	19

Catatan/Note: -

Sumber/Source: BPS, Pendataan Potensi Desa (Podes) 2021/BPS-Statistics Indonesia, Village Potential Data Collecting 2021

02

**PEMERINTAHAN
GOVERNMENT**



**Jumlah Aparat Pemerintahan di Kecamatan Abiansemal sebanyak 378
Orang**

***The Number of government officials in Abiansemal Subdistrict is 378
people***

PENJELASAN TEKNIS

1. Sistem politik di Indonesia didasarkan pada kekuasaan legislatif, eksekutif, dan yudikatif (TriasPolitika).
2. Kekuasaan legislatif dipegang oleh Majelis Permusyawaratan Rakyat (MPR) sebagai lembaga tertinggi negara. Keanggotaan MPR berubah setelah Amandemen UUD 1945 pada periode 1999-2004. Seluruh anggota MPR adalah anggota DPR (Dewan Perwakilan Rakyat) ditambah anggota DPD (Dewan Perwakilan Daerah). Anggota DPR dan DPD dipilih melalui pemilihan umum (pemilu) dan dilantik dalam masa jabatan lima tahun.
3. Anggota Dewan Perwakilan Rakyat Daerah (DPRD) dipilih melalui pemilihan umum (pemilu) dan dilantik dalam masa jabatan lima tahun.
4. Susunan pemerintahan Republik Indonesia periode 2019-2024 terdiri dari presiden, wakil presiden, lembaga tinggi negara, kementerian, setingkat menteri, dan Lembaga Pemerintahan Non Kementerian (LPNK).
5. Lembaga tinggi negara terdiri dari Majelis Permusyawaratan Rakyat (MPR), Dewan Perwakilan Rakyat (DPR), Badan Pemeriksa Keuangan (BPK), dan Mahkamah Agung (MA), Dewan Perwakilan Daerah (DPD), Mahkamah Konstitusi

TECHNICAL NOTES

1. *The political system in Indonesia is based on Trias Politica principle or separation of legislative, executive, and judicative power.*
2. *Legislative power is held by the People's Consultative Assembly (MPR) as the highest institution. The MPR membership changed after the amandement of The 1945 Constitution of The Republic of Indonesia (UUD 1945) during the period 1999-2004. MPR members are all The Indonesian House of Representative (DPR) members plus Regional Representatives Council (DPD). DPR and DPD members are elected through a general election and appointed for a five-years membership.*
3. *Regional House of Representatives (DPRD) members are elected through a general election and appointed for a five-years membership.*
4. *The government structure of the Republic of Indonesia period 2019-2024 consists of president, vice president, state supreme agencies, ministries, ministerial level institutions, and non-ministerial institution.*
5. *State supreme agencies consist of The People's Consultative Assembly, The House of Representative, The Audit Board of the Republic of Indonesia, Supreme Court, Local Councils, Constitutional Court, and Judicial Commission.*

- (MK), dan Komisi Yudisial (KY).
6. Desa adalah desa dan desa adat atau yang disebut dengan nama lain, selanjutnya disebut Desa adalah kesatuan masyarakat hukum yang memiliki batas wilayah yang berwenang untuk mengatur dan mengurus urusan pemerintahan, kepentingan masyarakat setempat berdasarkan prakarsa masyarakat, hak asal usul, dan/atau hak tradisional yang diakui dan dihormati dalam sistem Pemerintahan Negara Kesatuan Republik Indonesia (Undang-Undang Nomor 6 Tahun 2014 tentang Desa).
 7. Kelurahan adalah suatu wilayah yang dipimpin oleh seorang Lurah sebagai perangkat daerah kabupaten dan atau daerah kota di bawah kecamatan (Undang-Undang No. 32 Tahun 2004 tentang Pemerintahan Daerah).
 8. Pegawai negeri sipil (PNS) adalah setiap warga negara Republik Indonesia yang telah memenuhi syarat yang ditentukan, diangkat oleh pejabat yang berwenang dan disertai tugas dalam jabatan negeri, atau disertai tugas negara lainnya, dan digaji berdasarkan peraturan perundang-undangan yang berlaku. PNS terdiri dari PNS pusat dan PNS daerah.
6. *Village is village and custom village or that is called by other terms, hereinafter referred to as the village is the unity of the legal community who have territorial boundaries that are authorized to regulate and manage government affairs, the interest of local communities based on community initiatives, the origin and local customs that are acknowledged and respected within the unitary System of Government Republic of Indonesia (Law No. 6 Year 2014 about Village).*
 7. *Sub-district is an area that is led by a sub-district head (Lurah) as an apparatus of regency and or city under the district (Law No. 32 Year 2004 about Local Governmental).*
 8. *Civil servants (PNS) is every citizen of the Republic of Indonesia which have been determined eligible, be appointed by the competent authority and assigned the task in a country office, or charge of any other country, and are paid based on legislation and regulations. PNS consists of the central and regional civil servants.*

ULASAN

Bab 02 menunjukkan tentang Pemerintah Kecamatan Abiansemal. Pada Gambar 2.1 menunjukkan Jumlah Desa Adat, Banjar Dinas, dan Banjar Adat Menurut Desa/Kelurahan di Kecamatan Abiansemal pada tahun 2021. Desa Darmasaba, Sibanggede, dan Taman memiliki jumlah banjar dinas terbanyak yaitu 12 banjar dinas. Sedangkan Desa Bongksa Pertiwi memiliki banjar dinas paling sedikit yaitu sebanyak 3 banjar dinas.

Aparat pemerintah di setiap kantor desa/lurah terdiri dari kepala desa/lurah, sekretaris desa/lurah, kepala seksi, dan tenaga administrasi seperti pada gambar 2.2. Jumlah pegawai paling banyak ada di Desa Darmasaba dan Sibanggede sebanyak 27 orang. Jumlah pegawai paling sedikit adalah di Desa Bongkasa Pertiwi sebanyak 13 orang.

DESCRIPTION

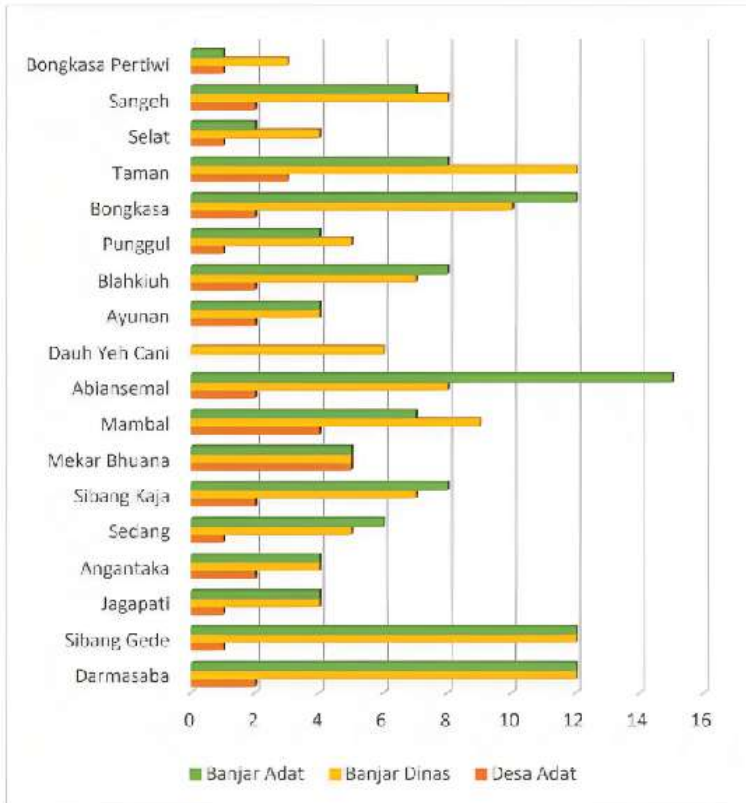
Chapter 02 shows about the Abiansemal Subdistrict Government. Figure 2.1 shows the Number of Desa Adat, Banjar Dinas, dan Banjar Adat by Village/Kelurahan in Abiansemal Subdistrict in 2021. Darmasaba, Sibanggede, and Taman villages have the highest number of banjar dinas, namely 12 banjar dinas. Meanwhile, Bongksa Pertiwi Village has at least 3 banjar dinas.

Government officials in each village/lurah office consist of the village/lurah head, village/lurah secretary, section head, and administrative staff as shown in Figure 2.2. The highest number of employees is in the villages of Darmasaba and Sibanggede as many as 27 people. The minimum number of employees is in Bongkasa Pertiwi Village as many as 13 people.

Gambar 2.1
Figures

Jumlah Desa Adat, Banjar Dinas, dan Banjar Adat Menurut Desa/Kelurahan di Kecamatan Abiansemal, 2021

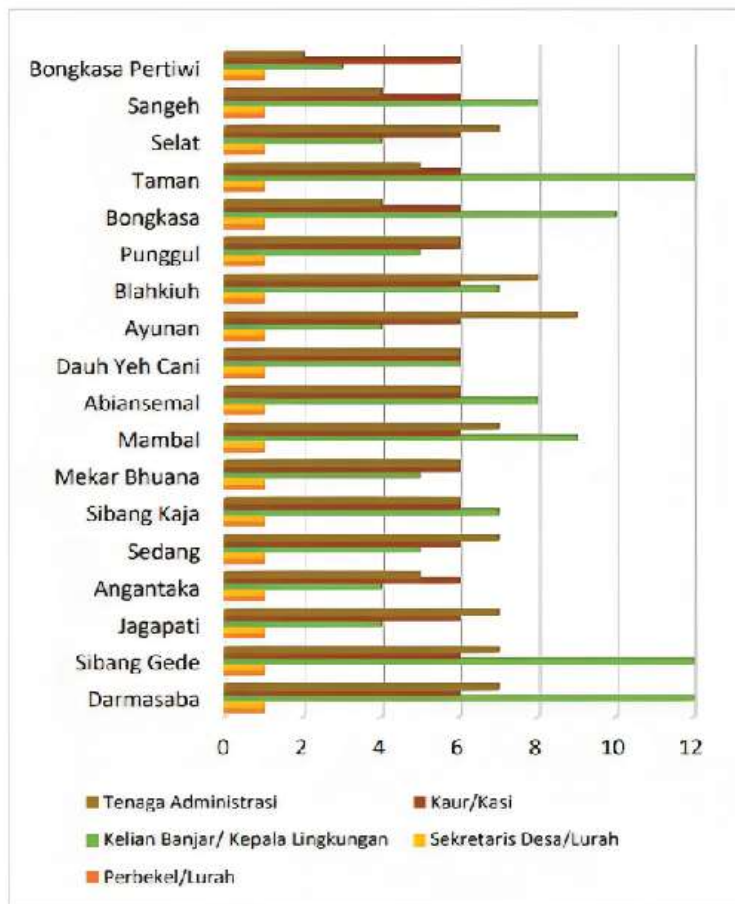
Number of Desa Adat, Banjar Dinas, and Banjar Adat by Villages¹/Kelurahan in Abiansemal Subdistrict, 2021



Sumber/Source : Perbekel/Lurah/Village Head

Gambar 2.2
Figures

Jumlah Aparat Pemerintahan Menurut Desa/Kelurahan di Kecamatan Kuta Selatan, 2021 Number of Government Officials by Villages in Subdistrict, 2021



Sumber/Source : Perbekel/Lurah/Village Head

2.1 WILAYAH ADMINISTRATIF ADMINISTRATIVE AREA

Tabel 2.1.1 Jumlah Desa Adat, Banjar Dinas, dan Banjar Adat Menurut Desa/Kelurahan di Kecamatan Abiansemal, 2021
Table Number of Desa Adat, Banjar Dinas, dan Banjar Adat by Villages¹/Kelurahan in Abiansemal Subdistrict, 2021

Desa/Kelurahan <i>Village/Kelurahan</i>	Desa Adat	Banjar Dinas	Banjar Adat
(1)	(2)	(3)	(4)
Darmasaba	2		
Sibang Gede	1		
Jagapati	1		
Angantaka	2		
Sedang	1		
Sibang Kaja	2		
Mekar Bhuana	5		
Mambal	4		
Abiansemal	2		
Dauh Yeh Cani			
Ayunan			
Blahkiuh			
Punggul			
Bongkasa			
Taman			
Selat			
Sangeh			
Bongkasa Pertiwi			
Abiansemal			

Catatan/Note: -

Sumber/Source: Perbekel/Lurah/Village Head

2.2 SUMBER DAYA MANUSIA HUMAN RESOURCES

Tabel 2.2.1 Jumlah Aparat Pemerintahan Menurut Desa/Kelurahan di Kecamatan Abiansemal, 2021
Table *Number of Government Officials by Villages in Abiansemal Subdistrict, 2021*

Desa/Kelurahan <i>Village</i>	Perbekel/Lurah <i>Headman</i>	Sekretaris Desa/ Lurah Secretary of <i>Headman</i>	Kelian Banjar/ Kaling <i>Chief of Local Neighborhood</i>
(1)	(2)	(3)	(4)
Darmasaba	1	1	12
Sibang Gede	1	1	12
Jagapati	1	1	4
Angantaka	1	1	4
Sedang	1	1	5
Sibang Kaja	1	1	7
Mekar Bhuana	1	1	5
Mambal	1	1	9
Abiansemal	1	1	8
Dauh Yeh Cani	1	1	6
Ayunan	1	1	4
Blahkiuh	1	1	7
Punggul	1	1	5
Bongkasa	1	1	10
Taman	1	1	12
Selat	1	1	4
Sangeh	1	1	8
Bongkasa Pertiwi	1	1	3
Abiansemal	18	18	125

Catatan/Note: -

Sumber/Source: Perbekel/Lurah/Village Head

Lanjutan Tabel/Continued Table 2.2.1

Desa/Kelurahan Village	Kaur/Kasi Section	Tenaga Administrasi Administration Staff	Jumlah
(1)	(5)	(6)	(7)
Darmasaba	6	7	27
Sibang Gede	6	7	27
Jagapati	6	7	19
Angantaka	6	5	17
Sedang	6	7	20
Sibang Kaja	6	6	21
Mekar Bhuana	6	6	19
Mambal	6	7	24
Abiansemal	6	6	22
Dauh Yeh Cani	6	6	20
Ayunan	6	9	21
Blahkiuh	6	8	23
Punggul	6	6	19
Bongkasa	6	4	22
Taman	6	5	25
Selat	6	7	19
Sangeh	6	4	20
Bongkasa Pertiwi	6	2	13
Abiansemal	108	109	378

Catatan/Note: -

Sumber/Source: Perbekel/Lurah/Village Head

03

**PENDUDUK
POPULATION**



Jumlah penduduk perempuan di Kecamatan Abiansemal lebih banyak dibandingkan penduduk laki-laki yaitu 48.339 laki-laki dan 49.206 perempuan

The number of female residents in Abiansemal Subdistrict is more than the male population, namely 48,339 male and 49,206 female

PENJELASAN TEKNIS**TECHNICAL NOTES**

1. Sumber utama data kependudukan adalah sensus penduduk yang dilaksanakan setiap sepuluh tahun sekali. Sensus penduduk telah dilaksanakan sebanyak tujuh kali sejak Indonesia merdeka yaitu tahun 1961 1971 2000 1990 1980 2010 dan 2020. Di dalam sensus penduduk pencacahan dilakukan terhadap seluruh penduduk yang berdomisili di wilayah teritorial Indonesia termasuk warga negara asing kecuali anggota korps diplomatik negara sahabat beserta keluarganya. Metode pengumpulan data dalam sensus dilakukan dengan wawancara antara petugas sensus dengan responden dan juga melalui sensus. Pencatatan penduduk menggunakan konsep usual residence yaitu konsep di mana penduduk biasa bertempat tinggal. Bagi penduduk yang bertempat tinggal tetap dicacah di mana mereka biasa tinggal sedangkan untuk penduduk yang tidak bertempat tinggal tetap dicacah di tempat di mana mereka ditemukan petugas sensus pada malam 'Hari Sensus'. Termasuk penduduk yang tidak bertempat tinggal tetap adalah tuna wisma awak kapal berbendera Indonesia penghuni perahu/rumah apung masyarakat terpencil/ terasing dan pengungsi. Bagi mereka yang

1. *The main source of population data is the population census which is carried out every ten years. Population censuses have been held seven times since Indonesia's independence namely in 1961 1971 2000 1990 1980 2010 and 2020. In the population census enumerations were conducted on all residents residing in Indonesia's territorial territory including foreign nationals except members of the diplomatic corps friendly countries and their families. The data collection method in the census is done by interviewing the census officer with the respondent and also through e0census. Population registration uses the concept of usual residence which is the concept where ordinary residents reside. For residents who reside remain enumerated where they used to live while for residents who do not reside remain enumerated at the place where they were found by census officers on the eve of 'Census Day'. Including residents who do not reside permanently are homeless the crew Indonesian flag boat dwellers / floating houses remote / isolated communities and refugees. For those who have permanent residence and are traveling outside the area for more than six months are not enumerated at their place of residence but are enumerated at where the population census was*

mempunyai tempat tinggal tetap dan sedang bepergian ke luar wilayah lebih dari enam bulan tidak dicacah di tempat tinggalnya tetapi dicacah di tempat tujuannya. Untuk tahun yang tidak dilaksanakan sensus penduduk data kependudukan diperoleh dari hasil proyeksi penduduk. Proyeksi penduduk merupakan suatu perhitungan ilmiah yang didasarkan pada asumsi dari komponen-komponen perubahan penduduk yaitu kelahiran kematian dan migrasi. Proyeksi penduduk Indonesia 2010/2035 menggunakan data dasar penduduk hasil SP2010.

2. Penduduk Indonesia adalah semua orang yang berdomisili di wilayah teritorial Indonesia selama 6 bulan atau lebih dan atau mereka yang berdomisili kurang dari 6 bulan tetapi bertujuan menetap.
3. Laju pertumbuhan penduduk adalah angka yang menunjukkan persentase pertambahan penduduk dalam jangka waktu tertentu.
4. Kepadatan penduduk adalah rasio banyaknya penduduk per kilometer persegi.

not carried out population data was obtained from the results of population projections. Population projection is a scientific calculation based on the assumptions of the components of population change namely birth death and migration. Projection of Indonesian population in 2010/2035 using population base data from SP2010.

2. *Indonesian population are all people who have been domiciled in the territory of Indonesia for 6 months or more and or those who have been domiciled for less than 6 months but aim to settle.*
3. *The population growth rate is a number that shows the percentage of population growth over a period of time.*
4. *Population density is the ratio of the number of inhabitants per square kilometer*

ULASAN

Bab 03 menampilkan tentang Penduduk Kecamatan Abiansemal. Pada Gambar 3.1 ditampilkan grafik jumlah penduduk berdasarkan jenis kelamin pada tahun 2021. Jumlah penduduk terbanyak ada di Desa Darmasaba dengan jumlah penduduk laki-laki sebanyak 4.979 orang dan perempuan sebanyak 5.084 orang. Sedangkan jumlah penduduk yang paling sedikit adalah Desa Selat dengan jumlah penduduk laki-laki sebanyak 1.176 orang dan perempuan sebanyak 1.261 orang.

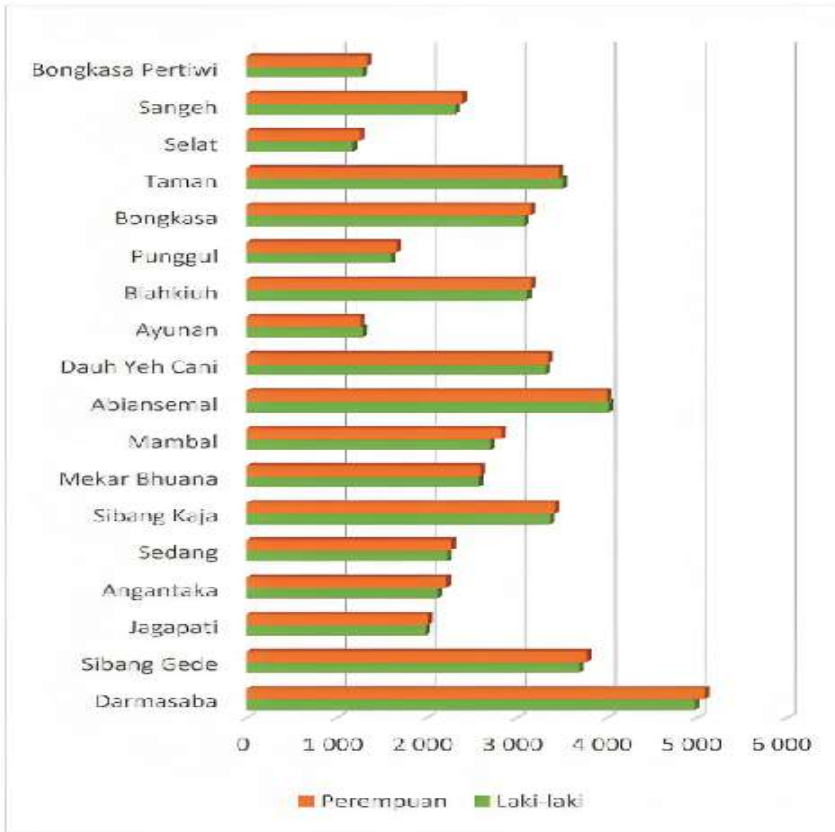
Gambar 3.2 menunjukkan kepadatan penduduk di Kecamatan Abiansemal. Dari gambar terlihat bahwa kepadatan penduduk tertinggi di Desa Jagapati yaitu sebanyak 2.628 orang per km², sedangkan kepadatan penduduk terendah di Desa Sibanggede sebanyak 699 orang per km².

DESCRIPTION

Chapter 03 is about the residents of Abiansemal Subdistrict. Figure 3.1 shows a graph of the population by sex in 2021. The largest population is in Darmasaba Village with a male population of 4,979 and 5,084 women. While the smallest population is Selat Village with 1,176 male residents and 1,261 female residents.

Figure 3.2 shows the population density in Abiansemal Subdistrict. From the figure, it can be seen that the highest population density is in Jagapati Village, which is 2.628 people per km², while the lowest population density is in Sangeh Village as many as 699 people per km².

Gambar 3.1 Penduduk Berdasarkan Jenis Kelamin Penduduk Menurut Desa/Kelurahan di Kecamatan Abiansemal, 2021
Figures Population by Villages/Kelurahan in Abiansemal Subdistrict, 2021



Sumber/Source : Data Konsolidasi Bersih Semester 2 Tahun 2021 Kementerian Dalam Negeri/Net Consolidated Data for Semester 2 of 2021 Ministry of Home Affairs

Gambar 3.2
Figures

Kepadatan Penduduk di Kecamatan Abiansemal, 2021
Population Density in Kuta Selatan Subdistrict, 2021



Sumber/Source : Data Konsolidasi Bersih Semester 2 Tahun 2021 Kementerian Dalam Negeri/Net Consolidated Data for Semester 2 of 2021 Ministry of Home Affairs

Tabel 3.1
Table

Penduduk Distribusi Persentase Penduduk Kepadatan Penduduk Rasio Jenis Kelamin Penduduk Menurut Desa/ Kelurahan di Kecamatan Abiansemal, 2022
Population Percentage Distribution of Population Population Density and Population Sex Ratio by Villages/ Kelurahan in Abiansemal Subdistrict, 2022

Desa/Kelurahan <i>Village/Kelurahan</i>	Penduduk/Population		
	Laki-Laki/Male	Perempuan/Female	Jumlah/Total
(1)	(2)	(3)	(4)
Darmasaba	5 001	5 120	10 121
Sibang Gede	3 732	3 825	7 557
Jagapati	1 995	2 016	4 011
Angantaka	2 149	2 227	4 376
Sedang	2 236	2 283	4 519
Sibang Kaja	3 405	3 479	6 884
Mekar Bhuana	2 584	2 618	5 202
Mambal	2 714	2 835	5 549
Abiansemal	4 068	4 052	8 120
Dauh Yeh Cani	3 348	3 401	6 749
Ayunan	1 306	1 283	2 589
Blahkiuh	3 134	3 174	6 306
Punggul	1 612	1 693	3 305
Bongkasa	3 112	3 173	6 285
Taman	3 553	3 501	7 054
Selat	1 192	1 278	2 470
Sangeh	2 327	2 395	4 722
Bongkasa Pertiwi	1 285	1 341	2 626
Abiansemal	48 751	49 694	98 445

Lanjutan Tabel/*Continued Table 3.1*

Desa/Kelurahan Village/Kelurahan	Persentase Penduduk Percentage of Total Population	Kepadatan Penduduk (per Km²) Population Density per sq.km	Rasio Jenis Kelamin Penduduk Population Sex Ratio
(1)	(5)	(6)	(7)
Darmasaba	10,32	1 775	97,93
Sibang Gede	7,65	699	97,64
Jagapati	4,10	2 628	98,95
Angantaka	4,44	1 812	95,62
Sedang	4,61	1 325	98,23
Sibang Kaja	6,97	2 004	98,51
Mekar Bhuana	5,30	1 640	99,19
Mambal	5,67	1 809	95,65
Abiansemal	8,22	2 024	100,68
Dauh Yeh Cani	6,82	1 963	99,28
Ayunan	2,61	1 178	101,58
Blahkiuh	6,42	1 749	98,57
Punggul	3,36	1 312	96,35
Bongkasa	6,39	1 366	97,78
Taman	7,14	950	101,42
Selat	2,50	1 103	93,26
Sangeh	4,81	1 044	96,73
Bongkasa Pertiwi	2,68	1 667	96,03
Abiansemal	100,00	1 413	98,24

Catatan/*Note*: -Sumber/*Source*: Data Konsolidasi Bersih Semester II Tahun 2022 SIAK Kemendagri

04

SOSIAL DAN KESEJAHTERAAN RAKYAT ***SOCIAL AND WELFARE***



**Jumlah murid SD (negeri + Swasta) pada tahun ajaran
2021/2022 menurun dibandingkan tahun ajaran 2020/2021**

***Number of elementary school students in the 2021/2022 school
year decreased compared to the 2020/2021 school year***



PENJELASAN TEKNIS

1. Tidak / belum pernah sekolah adalah mereka yang tidak pernah atau belum pernah aktif mengikuti pendidikan di suatu jenjang pendidikan formal. Termasuk juga yang tamat / belum tamat taman kanak-kanak tetapi tidak melanjutkan ke sekolah dasar.
2. Masih bersekolah adalah mereka yang terdaftar dan aktif mengikuti pendidikan formal dan nonformal (pake A,B, atau C) baik pendidikan dasar, menengah maupun pendidikan tinggi. Bagi mahasiswa yang cuti dianggap masih bersekolah.
3. Tidak bersekolah lagi adalah mereka yang pernah terdaftar dan aktif mengikuti pendidikan di suatu jenjang pendidikan formal dan nonformal (paket A,B,atau C), tetapi pada saat pencacahan tidak lagi terdaftar dan tidak aktif mengikuti pendidikan.
4. Tamat sekolah adalah menyelesaikan pelajaran yang ditandai dengan lulus ujian akhir pada kelas atau tingkat terakhir suatu jenjang pendidikan di sekolah negeri maupun swasta dengan mendapatkan tanda tamat belajar/ijazah. Seseorang yang belum mengikuti pelajaran pada kelas tertinggi tetapi telah mengikuti ujian akhir dan lulus dianggap tamat sekolah.
5. Dapat membaca dan menulis artinya dapat membaca diam

TECHNICAL NOTES

1. *Not/never attending school is someone who has never attended or never been registered in a formal education such as primary, secondary, and tertiary education. Those who just completed kindergarten are considered as never attended school.*
2. *Attending School is someone who is currently attending primary, secondary, or tertiary education, including package A, Package B, or Package C. College student who postpones his/her study is considered as attending school.*
3. *Not attending school anymore is someone who had enrolled and participated in formal and nonformal education in the past including package A, package B, or package C, but currently does not attend school.*
4. *Completed particular level of education is someone who has completed particular level of education in private or public school and accepting graduation certificate. Someone who has never attended the highest grade but passed the final exam is considered as completed particular level of education.*
5. *Being able to write and read without making sounds and able to pass a final test means that a person are categorized to have same education level as other person that already formally through that level*

namun dapat melewati ujian akhir maka dikategorikan memiliki jenjang pendidikan yang sama dengan orang yang mengikuti dan menamatkan secara penuh jenjang pendidikan tersebut. (Undang-Undang No 20 Tahun 2013)

6. Pendidikan formal terdiri dari pendidikan dasar, pendidikan menengah dan pendidikan tinggi.
7. Jenis institusi pendidikan terdiri dari sekolah umum, sekolah kejuruan/vokasi, sekolah akademik, sekolah keagamaan. Pendidikan Dasar terdiri dari Sekolah Dasar dan Sekolah Dasar Islam atau yang sederajat. Sekolah Menengah terdiri dari SMU, madrasah Aaliyah, Sekolah Menengah Kejuruan. Pendidikan Tinggi terdiri dari diploma, S1, master, spesialis dan doktor. Sekolah TInggi dapat berupa Akademi, politeknik, institut atau universitas.

(Law No. 20 of 2013 concerning the national education system)

6. *The formal education levels consist*
The formal education level consists of primary education secondary education, and high education.
7. *The kind of education that taught consists of general education, vocational, academic, professional, religious, and spesific education. a. The primary education consists of elementary school and Islamic elementary school or other equivalent forms and junior high school and MTS, or other equivalent forms. b. The secondary education consists of the senior high school, MA, vocational school, and vocational Madrasah Aliyah, or other equivalent forms. c. The high educational consists of the education level after the secondary education that consists of diplomas, bachelor, master, specialist and doctoral degrees that are held by the college. The college can be academy, polytechnic, high school, institute, or university*

ULASAN

Bab 04 tentang Sosial dan Kesejahteraan Rakyat. Banyak elemen yang terdapat pada bagian ini, seperti Pendidikan, Kesehatan, Perumahan dan Lingkungan, serta Agama dan Sosial Lainnya. Pada Gambar 4.1 dan 4.2 menunjukkan grafik jumlah sekolah, guru, dan murid menurut tingkat pendidikan di Kecamatan Abiansemal. Jumlah sekolah terbanyak adalah sekolah dasar sebanyak 65 sekolah. Jumlah murid terbanyak adalah pada jenjang pendidikan sekolah dasar yang mencapai 8.641 siswa.

DESCRIPTION

Chapter 04 on Social and People's Welfare. Many elements are contained in this section, such as Education, Health, Housing and Environment, and Religion and Other Social. Figures 4.1 and 4.2 show a graph of the number of schools, teachers, and students by education level in Abiansemal Subdistrict. The highest number of schools are elementary school with 65 schools. The highest number of students is at the elementary school level, which reaches 8.641 students.

Gambar 4.1
Figures

Jumlah Sekolah Menurut Tingkat Pendidikan di Kecamatan Abiansemal, 2021/2022
Number of Schools by Educational Level in Abiansemal Subdistrict, 2021/2022



Sumber/Source : BPS, Pendataan Potensi Desa (Podes) 2021/BPS-Statistics Indonesia, *Village Potential Data Collecting 2021*

Gambar 4.2 Jumlah Guru dan Murid Menurut Tingkat Pendidikan di Kecamatan Abiansemal, 2021/2022
Number of Teachers and Pupils by Educational Level in Abiansemal Subdistrict, 2021/2022



Sumber/Source : PLKB Kecamatan Abiansemal/Family Planning at Abiansemal Subdistricts

4.1 PENDIDIKAN EDUCATION

Tabel 4.1.1 Banyaknya Desa¹/Kelurahan yang Memiliki Fasilitas Sekolah Menurut Tingkat Pendidikan di Kecamatan Abiansemal, 2021/2022
Number of Villages¹/Kelurahan Having Educational Facilities by Educational Level in Abiansemal Subdistrict, 2019–2021

Tingkat Pendidikan <i>Educational Level</i>	2019 ²	2020 ²	2021 ³
(1)	(2)	(3)	(4)
Sekolah Dasar (SD) <i>Primary School</i>	18	18	18
Madrasah Ibtidaiyah (MI) <i>Madrasah Ibtidaiyah</i>	0	0	0
Sekolah Menengah Pertama (SMP) <i>Junior High School</i>	6	6	6
Madrasah Tsanawiyah (MTs) <i>Madrasah Tsanawiyah (MTs)</i>	0	0	0
Sekolah Menengah Atas (SMA) <i>Senior High School</i>	2	3	3
Sekolah Menengah Kejuruan (SMK) <i>Vocational High School</i>	3	3	3
Madrasah Aliyah (MA) <i>Madrasah Aliyah</i>	0	0	0
Akademi/Perguruan Tinggi <i>Academy/University</i>	0	0	0

Catatan/Note: ¹Desa pada tabel ini termasuk Unit Permukiman Transmigrasi (UPT) yang masih dibina oleh kementerian terkait/
Villages in this table include Transmigration Settlement Unit which is still fostered by the relevant ministries.

Sumber/Source: ²Badan Pusat Statistik, Pendataan Potensi Desa (Podes)/BPS-Statistics Indonesia, *Village Potential Data Collecting*

Tabel 4.1.2
Table

**Jumlah Sekolah Menurut Tingkat Pendidikan di
Kecamatan Abiansemal, 2020/2021 dan 2021/2022
Number of Schools by Educational Level in Abiansemal
Subdistrict, 2020/2021 dan 2021/2022**

Tingkat Pendidikan Educational Level	Negeri/Public		Swasta/Private		Jumlah/Total	
	2020/2021	2021/2022	2020/2021	2021/2022	2020/2021	2021/2022
(1)	(2)	(3)	(4)	(5)	(6)	(7)
Taman Kanak-Kanak (TK) ¹ /Kindergarten ¹	1	1	39	45	40	46
Raudatul Athfal (RA) ² Raudatul Athfal (RA) ²	0	0	0	0	0	0
Sekolah Dasar (SD) ¹ Elementary Schools ¹	64	64	1	1	65	65
Madrasah Ibtidaiyah (MI) ² /Madrasah Ibtidaiyah (MI) ²	0	0	0	0	0	0
Sekolah Menengah Pertama (SMP) ¹ /Junior High Schools ¹	5	5	2	2	7	7
Madrasah Tsanawiyah (MTs) ² /Madrasah Tsanawiyah (MTs) ²	0	0	0	0	0	0
Sekolah Menengah Atas (SMA) ¹ /Senior High Schools ¹	2	2	1	1	3	3
Sekolah Menengah Kejuruan (SMK) ¹ Vocational High Schools ¹	0	0	4	4	4	4
Madrasah Aliyah (MA) ² Madrasah Aliyah (MA) ²	0	0	0	0	0	0

Catatan/Note: ³ Seluruh Raudatul Athfal (RA) berstatus swasta/All Raudatul Athfal (RA) are private

Sumber/Source: ¹ Kementerian Pendidikan, Kebudayaan, Riset, dan Teknologi, Sistem Data Pokok Pendidikan, data semester ganjil laporan sampai dengan 30 November 2022/Ministry of Education, Culture, Research, and Technology, Basic Education Data System, odd semester report data up to 30 November 2022

² Kementerian Agama, EMIS, data semester ganjil laporan sampai dengan 9 Februari 2023/Ministry of Religious Affairs, EMIS, odd semester report data up to 9 February 2023

Tabel
Table 4.1.3

Jumlah Guru Menurut Tingkat Pendidikan di Kecamatan Abiansemal, 2020/2021 dan 2021/2022
Number of Teachers by Educational Level in Abiansemal Subdistrict, 2020/2021 and 2021/2022

Tingkat Pendidikan Educational Level	Negeri/Public		Swasta/Private		Jumlah/Total	
	2020/2021	2021/2022	2020/2021	2021/2022	2020/2021	2021/2022
(1)	(2)	(3)	(4)	(5)	(6)	(7)
Taman Kanak-Kanak (TK) ¹ /Kindergarten ¹	27	27	126	126	153	153
Raudatul Athfal (RA) ² Raudatul Athfal (RA) ²	0	0	0	0	0	0
Sekolah Dasar (SD) ^{1,3} Elementary Schools ^{1,3}	623	635	41	20	664	655
Madrasah Ibtidaiyah (MI) ² /Madrasah Ibtidaiyah (MI) ²⁰	0	0	0	0	0	0
Sekolah Menengah Pertama (SMP) ^{1,3} Junior High Schools ^{1,3}	246	244	14	14	260	258
Madrasah Tsanawiyah (MTs) ² /Madrasah Tsanawiyah (MTs) ²	0	0	0	0	0	0
Sekolah Menengah Atas (SMA) ^{1,3} /Senior High Schools ^{1,3}	66	65	69	80	135	145
Sekolah Menengah Kejuruan (SMK) ^{1,3} Vocational High Schools ^{1,3}	0	0	4	4	4	4
Madrasah Aliyah (MA) ² Madrasah Aliyah (MA) ²	0	0	0	0	0	0

Catatan/Note: ³ Jumlah guru termasuk kepala sekolah dan guru/The total of teachers including headmaster and teacher.

Sumber/Source: ¹ Kementerian Pendidikan, Kebudayaan, Riset, dan Teknologi, Sistem Data Pokok Pendidikan, data semester ganjil laporan sampai dengan 30 November 2022/Ministry of Education, Culture, Research, and Technology, Basic Education Data System, odd semester report data up to 30 November 2022

² Kementerian Agama, EMIS, data semester ganjil laporan sampai dengan 9 Februari 2023/Ministry of Religious Affairs, EMIS, odd semester report data up to 9 February 2023

Tabel 4.1.4 Jumlah Murid Menurut Tingkat Pendidikan di Kecamatan Abiansemal, 2020/2021 dan 2021/2022
Table Number of Pupils by Educational Level in Abiansemal Subdistrict, 2020/2021 and 2021/2022

Tingkat Pendidikan Educational Level	Negeri/Public		Swasta/Private		Jumlah/Total	
	2020/2021	2021/2022	2020/2021	2021/2022	2020/2021	2021/2022
(1)	(2)	(3)	(4)	(5)	(6)	(7)
Taman Kanak-Kanak (TK) ¹ /Kindergarten ¹	156	86	1 488	625	1 644	711
Raudatul Athfal (RA) ² Raudatul Athfal (RA) ²	0	0	0	0	0	0
Sekolah Dasar (SD) ¹ Elementary Schools ¹	8 659	8 490	126	151	8 785	8 641
Madrasah Ibtidaiyah (MI) ² /Madrasah Ibtidaiyah (MI) ²	0	0	0	0	0	0
Sekolah Menengah Pertama (SMP) ¹ /Junior High Schools ¹	4 304	4 366	177	111	4 421	4 477
Madrasah Tsanawiyah (MTs) ² /Madrasah Tsanawiyah (MTs) ²	0	0	0	0	0	0
Sekolah Menengah Atas (SMA) ¹ /Senior High Schools ¹	-	-	-	-	1 588	2 092
Sekolah Menengah Kejuruan (SMK) ¹ Vocational High Schools ¹	-	-	-	-	599	4 924
Madrasah Aliyah (MA) ² Madrasah Aliyah (MA) ²	0	0	0	0	0	0

Catatan/Note: -

Sumber/Source: ¹ Kementerian Pendidikan, Kebudayaan, Riset, dan Teknologi, Sistem Data Pokok Pendidikan, data semester ganjil laporan sampai dengan 30 November 2022/Ministry of Education, Culture, Research, and Technology, Basic Education Data System, odd semester report data up to 30 November 2022

² Kementerian Agama, EMIS, data semester ganjil laporan sampai dengan 9 Februari 2023/Ministry of Religious Affairs, EMIS, odd semester report data up to 9 February 2023

4.2 KESEHATAN HEALTH

Tabel 4.2.1 Banyaknya Desa¹/Kelurahan yang Memiliki Sarana Kesehatan Menurut Jenis Sarana Kesehatan di Kecamatan Abiansemal, 2019–2021
Table *Number of Villages¹/Kelurahan Health Facilities by Type of Health Facilities in Abiansemal Subdistrict, 2019–2021*

Jenis Sarana Kesehatan <i>Type of Health Facilities</i>	2019 ²	2020 ²	2021 ³
(1)	(2)	(3)	(4)
Rumah Sakit <i>Hospital</i>	0	0	0
Rumah Sakit Bersalin <i>Maternity Hospital</i>	0	0	0
Poliklinik/Balai Pengobatan <i>Polyclinic</i>	4	4	4
Puskesmas Rawat Inap <i>Public Health Center with Inpatient Care</i>	1	1	1
Puskesmas Tanpa Rawat Inap <i>Public Health Center without Inpatient Care</i>	3	3	3
Apotek <i>Pharmacy</i>	10	8	9

Catatan/Note: -

Sumber/Source: ²Badan Pusat Statistik, Pendataan Potensi Desa (Podes)/BPS-Statistics Indonesia, Village Potential Data Collecting

05

**PERTANIAN
AGRICULTURE**



Produksi buah terbanyak di Kecamatan Abiansemal adalah durian sebanyak 12.983 kuintal

The highest fruit production in Abiansemal Subdistrict is durian with 12,983 quintals





PENJELASAN TEKNIS

1. Lahan sawah adalah lahan pertanian yang berpetak-petak dan dibatasi oleh pematang (galengan), saluran untuk menahan/menyalurkan air, yang biasanya ditanami padi sawah tanpa memandang dari mana diperoleh atau status lahan tersebut. Lahan yang dimaksud termasuk lahan yang terdaftar di Pajak Bumi Bangunan, luran Pembangunan Daerah, lahan bengkok, lahan serobotan, lahan rawa yang ditanami padi dan lahan bekas tanaman tahunan yang telah dijadikan sawah, baik yang ditanami padi, palawija atau tanaman semusim lainnya.
2. Tegal/Kebun adalah lahan pertanian bukan sawah (lahan kering) yang ditanami tanaman semusim atau tahunan dan terpisah dengan halaman sekitar rumah serta penggunaannya tidak berpindah pindah.
3. Ladang/Huma adalah lahan pertanian bukan sawah (lahan kering) yang biasanya ditanami tanaman semusim dan penggunaannya hanya semusim atau dua musim, kemudian akan ditinggalkan bila sudah tidak subur lagi (berpindah-pindah). Kemungkinan lahan ini beberapa tahun kemudian akan dikerjakan kembali jika sudah subur.
4. Lahan yang sementara tidak diusahakan adalah lahan yang

TECHNICAL NOTES

1. *Rice fields are agricultural land that is divided into plots and is limited by embankments (galengan), channels to hold/channel water, which is usually planted with lowland rice regardless of where it was obtained or the status of the land. The land in question includes land registered with the Land Building Tax, Regional Development Fee, rooked land, serobotan land, swamp land planted with rice and land of former annual crops that have been converted into rice fields, whether planted with rice, secondary crops or other seasonal crops.*
2. *Tegal/garden is non-rice field agricultural land (dry land) which is planted with annual or annual crops and is separated from the yard around the house and its use doesn't move.*
3. *Ladang/Huma is non-rice field agricultural land (dry land) which is usually planted with seasonal crops and its use is only for one or two seasons, then it will be abandoned when it is no longer fertile (moving around). It is possible hat this land will be reworked a few years later if it is fertile.*
4. *Temporarily uncultivated land is land that is usually cultivated but temporarily (more than 1 (one) year but less than or equal to 2 (two) years) is not cultivated, includingenim ad minim veniam,*

- biasanya diusahakan tetapi untuk sementara (lebih dari 1 (satu) tahun tetapi kurang dari atau sama dengan 2 (dua) tahun) tidak diusahakan, termasuk lahan sawah yang tidak diusahakan selama lebih dari 2 (dua) tahun.
5. Data pokok tanaman pangan yang dikumpulkan adalah luas panen dan produktivitas (hasil per hektar). Produksi tanaman pangan merupakan hasil perkalian antara luas panen dengan produktivitas. Pengumpulan data luas panen dilakukan setiap bulan dengan pendekatan area kecamatan diseluruh wilayah Pengumpulan data produktivitas dilakukan melalui pengukuran langsung pada plot ubinan berukuran 2 ½ m. Pengumpulan data produktivitas dilakukan setiap subround (empat bulanan) pada waktu panen petani.
 6. Data produksi padi dan palawija yang disajikan adalah dalam kualitas: gabah kering giling (padi), pipilan kering (jagung), biji kering (kedelai dan kacang tanah), dan umbi basah (ubi kayu dan ubi jalar).
 7. Tanaman sayuran dan buah-buahan semusim adalah tanaman sumber vitamin, garam mineral dan lain-lain yang dikonsumsi dari bagian tanaman yang berupa daun, bunga, buah, dan umbinya, yang berumur kurang dari satu tahun.
- paddy fields that have not been cultivated for more than 2 (two) years.*
5. *The main data on food crops collected were yields of area harvested and productivity (yield per hectare). Production of food crops is the result of multiplying the area harvested with productivity. Data collection on area harvests is carried out every month by subdistricts approach throughout the area. Productivity data collection is carried out through direct measurements on tiled plots yielding 2 ½ m. The collection of productivity data is carried out every subround (four months) at the farmer's harvest time.*
 6. *Data on rice and secondary crops production are presented in terms of quality: milled dry grain (paddy), dry shelled (maize), dry seeds (soybeans and peanuts), and wet tubers (cassava and sweetpotatoes).*
 7. *Seasonal vegetable and fruit plants are plants that are a source of vitamins, mineral salts and others which are consumed from plant parts containing leaves, flowers, fruits, and tubers, which are consumed for less than one year.*

ULASAN

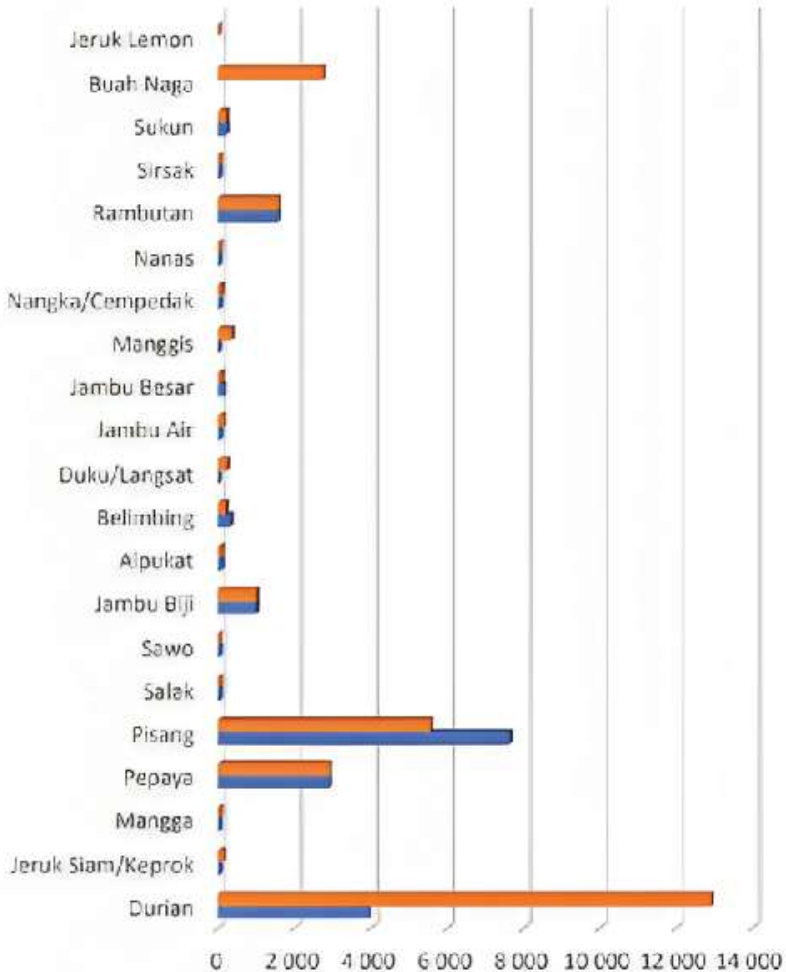
Bab 05 menampilkan tentang Pertanian. Gambar 5.1 menunjukkan produksi buah-buahan tahunan di Kecamatan Abiansemal. Kecamatan Abiansemal termasuk kecamatan dengan jenis produksi buah yang banyak jika dibandingkan dengan kecamatan lain di Kabupaten Badung. Produksi terbanyak adalah durian pada tahun 2021 sebanyak 12.893 quintal, sedangkan produksi terbanyak pada tahun 2020 adalah buah pisang sebanyak 7.605 quintal.

DESCRIPTION

Chapter 05 features about Agriculture. Figure 5.1 shows the annual fruit production in Abiansemal Subdistrict. Abiansemal subdistrict is one of the subdistricts with many types of fruit production when compared to other subdistricts in Badung Regency. The highest production is durian in 2021 as much as 12,893 quintals, while the highest production in 2020 is bananas as much as 7,605 quintals.

Gambar 5.1
Figures

**Produksi Buah-Buahan Tahunan Menurut Jenis Tanaman
di Kecamatan Abiansemal (kuintal), 2020-2021**
**Production of Annual Fruits by Kind of Plant in Abiansemal
Subdistrict (quintal), 2020-2021**



Sumber/Source : BPS, Statistik Pertanian Hortikultura SPH-SBS/BPS-Statistics Indonesia, *Agricultural Statistic for Horticulture SPH-SBS*

Tabel
Table 5.1

Luas Panen Tanaman Sayuran dan Buah-buahan Semusim Menurut Jenis Tanaman di Kecamatan Abiansemal (ha), 2019–2022
Harvested Area of Seasonal Vegetables and Fruits by Kind of Plant in Abiansemal Subdistrict (ha), 2019–2022

Jenis Tanaman Kind of Plants	2019	2020	2021	2022 ^x
(1)	(2)	(3)	(4)	(5)
Sayuran/Vegetables:				
Bawang Merah/ <i>Shallots</i>	-	1	-	-
Cabai Besar/TW/Teropong <i>Chili/Big Chili</i>	2	3	4	1
Cabai Keriting <i>Curly Chili</i>	-	-	-	-
Cabai Rawit <i>Chili/Cayenne Pepper</i>	8	8	16	7
Kentang/ <i>Potato</i>	-	-	-	-
Kubis/ <i>Cabbage</i>	-	-	-	-
Tomat/ <i>Tomato</i>	-	-	-	0
Bawang Putih/ <i>Garlic</i>	-	-	-	-
Jamur Tiram ^{*)}	361	-	198	-
Kangkung	12	7	-	-
Kacang Panjang	1	4	3	3
Buah–buahan/Fruits:				
Melon	1	-	-	-
Semangka	13	6	5	56
Stroberi	-	-	-	-

Catatan/Note: *) Untuk Luas Panen diisi dalam satuan m2

Sumber/Source: Badan Pusat Statistik, Statistik Pertanian Hortikultura SPH-SBS/BPS-Statistics Indonesia, *Agricultural Statistic for Horticulture SPH-SBS*

Tabel
Table 5.2

Produksi Tanaman Sayuran dan Buah-buahan Semusim Menurut Jenis Tanaman di Kecamatan Abiansemal (kuintal), 2019–2022
Production of Seasonal Vegetables and Fruits by Kind of Plant in Abiansemal Subdistrict (quintal), 2019–2022

Jenis Tanaman Kind of Plants	2019	2020	2021	2022 ^x
(1)	(2)	(3)	(4)	(5)
Sayuran/Vegetables:				
Bawang Merah/ <i>Shallots</i>	-	158	-	-
Cabai Besar/TW/Teropong <i>Chili/Big Chili</i>	70	360	216	53
Cabai Keiting <i>Curly Chili</i>	-	-	-	-
Cabai Rawit <i>Chili/Cayenne Pepper</i>	75	1 711	1 174	132
Kentang/ <i>Potato</i>	-	-	-	-
Kubis/ <i>Cabbage</i>	-	-	-	-
Tomat/ <i>Tomato</i>	-	-	-	18
Bawang Putih/ <i>Garlic</i>	-	-	-	-
Jamur Tiram	19	-	60	-
Kangkung	640	66	-	-
Kacang Panjang	72	350	870	986
Buah-buahan/Fruits:				
Melon	380	-	-	-
Semangka	3 855	4 670	600	6 600
Stroberi	-	-	-	-

Catatan/Note: -

Sumber/Source: Badan Pusat Statistik, Statistik Pertanian Hortikultura SPH-SBS/BPS-Statistics Indonesia, *Agricultural Statistic for Horticulture SPH-SBS*

Tabel
Table 5.3

Luas Panen Tanaman Biofarmaka Menurut Jenis Tanaman di Kecamatan Abiansemal (m²), 2019–2022
Harvested Area of Medicinal Plants by Kind of Plant in Abiansemal Subdistrict (m²), 2019–2022

Jenis Tanaman Kind of Plants	2019	2020	2021	2022 ^x
(1)	(2)	(3)	(4)	(5)
Jahe/Ginger	-	4	11	-
Laos/Lengkuas/Galanga	-	2	-	-
Kencur/East Indian Galangal	-	-	-	-
Kunyit/Turmeric	-	4	-	70
Mengkudu/Pace*)	17	26	6	-
Temulawak	-	-	-	-

Catatan/Note: *) Untuk Luas Panen diisi dalam satuan Pohon

Sumber/Source: Badan Pusat Statistik, Statistik Pertanian Hortikultura SPH-TBF/BPS-Statistics Indonesia, Agricultural Statistic for Horticulture SPH-TBF

Tabel
Table 5.4

**Produksi Tanaman Biofarmaka Menurut Jenis Tanaman di
Kecamatan Abiansemal (kg), 2019–2022**
*Production of Medicinal Plants by Kind of Plant in
Abiansemal Subdistrict (kg), 2019–2022*

Jenis Tanaman <i>Kind of Plants</i>	2019	2020	2021	2022^x
(1)	(2)	(3)	(4)	(5)
Jahe/ <i>Ginger</i>	-	14	7	-
Laos/Lengkuas/ <i>Galanga</i>	-	32	-	-
Kencur/ <i>East Indian Galangal</i>	-	-	-	-
Kunyit/ <i>Turmeric</i>	-	42	-	95
Mengkudu/ <i>Pace*</i>)	435	88	6	-
Temulawak	-	-	-	-

Catatan/*Note*: -

Sumber/*Source*: Badan Pusat Statistik, Statistik Pertanian Hortikultura SPH-TBF/BPS-Statistics Indonesia, *Agricultural Statistic for Horticulture SPH-TBF*

Tabel
Table 5.5

**Luas Panen Tanaman Hias Menurut Jenis Tanaman di
Kecamatan Abiansemal (m²), 2019–2022**
*Harvested Area of Ornamental Plants by Kind of Plant in
Abiansemal Subdistrict (m²), 2019–2022*

Jenis Tanaman <i>Kind of Plants</i>	2019	2020	2021	2022 ^x
(1)	(2)	(3)	(4)	(5)
Anggrek Pot/ <i>Pot Orchid</i>	-	-	-	-
Anggrek Potong/ <i>Cut Orchid</i>	2 985	219	79	165
Krisan/ <i>Chrysantemum</i>	-	-	-	-
Mawar/ <i>Rose</i>	-	-	-	-
Sedap Malam/ <i>Tuberose</i>	-	-	-	-
Melati	-	-	-	-
Mostera	-	-	-	-

Catatan/*Note*: -

Sumber/*Source*: Badan Pusat Statistik, Statistik Pertanian Hortikultura SPH-TH/BPS-*Statistics Indonesia, Agricultural Statistik for Horticulture SPH-TH*

Tabel 5.6 **Produksi Tanaman Hias Menurut Jenis Tanaman di Kecamatan Abiansemal (tangkai), 2019–2022**
Table **Production of Ornamental Plants by Kind of Plant n Abiansemal Subdistrict (stalks), 2019–2022**

Jenis Tanaman <i>Kind of Plants</i>	2019	2020	2021	2022 ^x
(1)	(2)	(3)	(4)	(5)
Anggrek Pot/ <i>Pot Orchid</i>	-	-	-	-
Anggrek Potong/ <i>Cut Orchid</i>	19 653	1 545	618	919
Krisan/ <i>Chrysantemum</i>	-	-	-	-
Mawar/ <i>Rose</i>	-	-	-	-
Sedap Malam/ <i>Tuberose</i>	-	-	-	-
Melati	-	-	-	-
Mostera	-	-	-	-

Catatan/*Note*: -

Sumber/*Source*: Badan Pusat Statistik, Statistik Pertanian Hortikultura SPH-TH/BPS-*Statistics Indonesia, Agricultural Statistik for Horticulture SPH-TH*

Tabel
Table 5.7

Produksi Buah-Buahan dan Sayuran Tahunan Menurut Jenis Tanaman di Kecamatan Abiansemal (kuintal), 2019–2022
Production of Annual Fruits and Vegetables by Kind of Plant in Abiansemal Subdistrict (quintal), 2019–2022

Jenis Tanaman <i>Kind of Plants</i>	2019	2020	2021	2022 ^x
(1)	(2)	(3)	(4)	(5)
Buah–Buahan/Fruits:				
Mangga/ <i>Mango</i>	7	15	12	12
Durian/ <i>Durian</i>	11 227	3 920	12 893	3 920
Jeruk Siam/ <i>Kepron/Orange/Tangerine</i>	4	24	116	685
Pisang/ <i>Banana</i>	5 669	7 605	5 532	7 364
Pepaya/ <i>Papaya</i>	2 097	2 892	2 892	2 504
Salak/ <i>Snakefruit</i>	4	12	12	12
Sawo	4	8	6	4
Rambutan	2 064	1 548	1 548	1 540
Sirsak	6	12	10	12
Buah Naga	-	-	2730	429
Nangka/ <i>Cempedak</i>	10	30	60	60
Jeruk Lemon	-	-	1	90
Sayuran/Vegetables:				
Jengkol	-	-	-	-
Melinjo	2	1	-	368
Petai	-	-	-	-

Catatan/Note: -

Sumber/Source: Badan Pusat Statistik, Statistik Pertanian Hortikultura SPH-BST/BPS-Statistics Indonesia, Agricultural Statistic for Horticulture SPH-BST

PARIWISATA, TRANSPORTASI, DAN KOMUNIKASI
TOURISM, TRANSPORTATION, AND COMMUNICATION



Jumlah Penginapan di Kecamatan Abiansemal sebanyak
7 penginapan, terbanyak di Desa Mambal yaitu 2
penginapan

*The number of inns in Abiansemal Subdistrict is 7 inns, the
most in Mambal Village, which is 2 inns*

PENJELASAN TEKNIS

TECHNICAL NOTES

1. Konsep dan definisi pariwisata mengikuti rekomendasi United Nation World Tourism Organization (UNWTO) dan International Union of Office Travel Organization.
2. Wisatawan mancanegara (wisman) ialah setiap pengunjung yang mengunjungi suatu negara di luar tempat tinggalnya, didorong oleh satu atau beberapa keperluan tanpa bermaksud memperoleh penghasilan di tempat yang dikunjungi dan lamanya kunjungan tersebut tidak lebih dari satu tahun (12 bulan). Definisi ini mencakup 2 (dua) kategori wisatawan mancanegara, yaitu: a. Wisatawan (turis) ialah setiap pengunjung seperti definisi di atas yang tinggal paling sedikit 24 jam, akan tetapi tidak lebih dari 1 (satu) tahun di tempat yang dikunjungi, dengan maksud antara lain: berlibur, rekreasi, olah raga, bisnis, menghadiri pertemuan, studi, dan kunjungan dengan alasan kesehatan. b. Excursionist ialah setiap pengunjung seperti definisi di atas yang tinggal kurang dari 24 jam di tempat yang dikunjungi (termasuk "Cruise passengers"). Cruise Passengers ialah setiap pengunjung yang tiba di suatu negara di mana mereka tidak menginap di akomodasi yang tersedia di negara tersebut,

1. *The concept and definition of tourism refer to the recommendation of the United Nation World Tourism Organization (UNWTO) and International Union of Office Travel Organization.*
2. *An International Visitor is any person visiting a country other than his usual place of residence for any reason other than for earning income in the country visited, and the length of stay is no more than one year (12 months). This definition covers two categories of foreign visitors, namely: a. "Tourist" is any visitor staying for at least 24 hours, but no more than one year, in the country visited, with the intention of visiting, and for any of these purposes: Pleasure, recreation and sports, Business, visiting friends and relatives, missions, attending meetings, conferences, visit for health reasons and study. b. "Excursionist" is any visitor staying less than 24 hours in the country visited including, "Cruise Passengers", i.e. visitors arriving in a country without staying in any accommodation available in the visited country*
3. *Average length of stay is the average stay duration of foreign visitor in Indonesia for one trip.*
4. *The business of providing accommodation is a business that provides specialty services that can be equipped with other tourism*

- misalnya dengan kapal laut.
3. Rata-rata lama tinggal adalah rata-rata waktu tinggal wisatawan mancanegara di Indonesia untuk satu kali kunjungan
 4. Usaha penyediaan akomodasi adalah usaha yang menyediakan pelayanan penginapan yang dapat dilengkapi dengan pelayanan pariwisata lainnya. Usaha penyediaan akomodasi dapat berupa hotel, vila, pondok wisata, bumi perkemahan, persinggahan karavan, dan akomodasi lainnya yang digunakan untuk tujuan pariwisata.
 5. Hotel adalah penyediaan akomodasi secara harian berupa kamar-kamar di dalam satu bangunan yang dapat dilengkapi dengan jasa pelayanan makan dan minum, kegiatan hiburan dan atau fasilitas lainnya. Hotel terdiri dari hotel berbintang dan hotel non- bintang.
 6. Hotel bintang adalah usaha penyediaan jasa pelayanan penginapan, makan minum serta jasa lainnya bagi umum dengan menggunakan sebagian atau seluruh bangunan. Usaha ini dikelola secara komersial serta memenuhi ketentuan persyaratan sebagai hotel bintang (termasuk berlian) yang ditetapkan dalam surat keputusan instansi yang membinanya. Misalnya hotel bintang lima, hotel bintang empat dan seterusnya. Tingkat penghunian kamar hotel adalah *services. It includes hotel, villa, cottage, camping, caravan stop, and other accommodation that are used for tourism purposes.*
 5. *Hotel is a daily supply of accommodation rooms within a building which can be equipped with eating and drinking services, entertainment activities and/or other facilities. Hotel consists of a classified hotel and a non-classified hotel.*
 6. *A star hotel is the business of providing an accommodation, eating and drinking as well as otherservices for the public by using a building or a part of a building. It is managed commercially and meets specified requirements as a star hotel (including diamonds) set forth in the decree of fostering agency. For example, five star hotel, four star hotel, and so on. Room occupancy rate is the number of room-nights occupied divided by the number of room-nights available, multiplied by 100 percent.*
 7. *Average length of stay is the number of bed-nights used (guest night) divided by the number of guests coming to spend the night at the accommodation.*

persentase banyaknya malam kamar yang dihuni terhadap banyaknya malam kamar yang tersedia.

7. Rata-rata lamanya tamu menginap adalah banyaknya malam tempat tidur yang terpakai (malam tamu) dengan banyaknya tamu yang menginap di hotel atau akomodasi lainnya.

ULASAN

Bab 06 menampilkan data tentang pariwisata, transportasi, dan komunikasi. Gambar 6.1 menunjukkan jumlah sarana akomodasi menurut jenis akomodasi di Kecamatan Abiansemal. Dari gambar tersebut terlihat bahwa jumlah penginapan terbanyak ada di Desa Mambal sebanyak 2 penginapan, sementara tidak ada hotel di Kecamatan Abiansemal.

Gambar 6.2 menunjukkan jumlah menara telepon seluler dan operator layanan komunikasi telepon seluler. Jumlah menara telepon seluler paling banyak ada di Desa Sibangkaja yaitu sebanyak 6 menara sedangkan jumlah operator di setiap Jagapati dan Sibangkaja memiliki 7 operator.

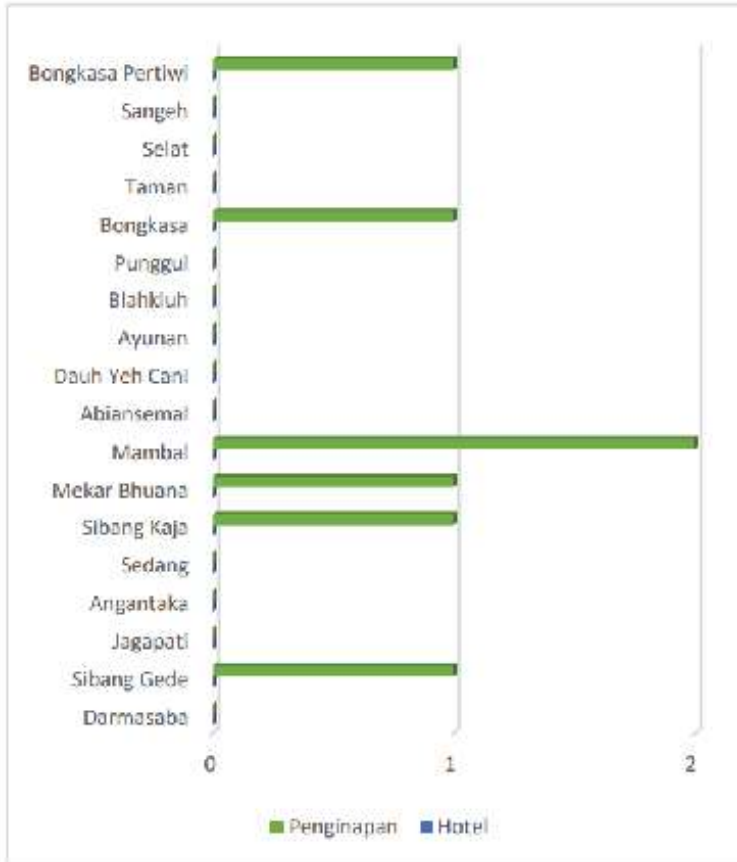
DESCRIPTION

Chapter 06 presents data on tourism, transportation, and communications. Figure 6.1 shows the number of accommodation facilities by type of accommodation in Abiansemal Subdistrict. From the picture, it can be seen that the highest number of inns is in Mambal Village as many as 2 inns, while there are no hotels in Abiansemal Subdistrict.

Figure 6.2 shows the number of cellular telephone towers and operators of cellular telephone communication services. The highest number of cell phone towers is in Sibangkaja Village, which is 6 towers, while the number of operators in each Jagapati and Sibangkaja has 7 operators.

Gambar 6.1
Figures

Jumlah Sarana Akomodasi Menurut Desa/Kelurahan dan Jenis Akomodasi di Kecamatan Abiansemai, 2021
Number of Accomodation Facilities by Villages/Kelurahan and Type of Accomodation in Abiansemai Subdistrict, 2021

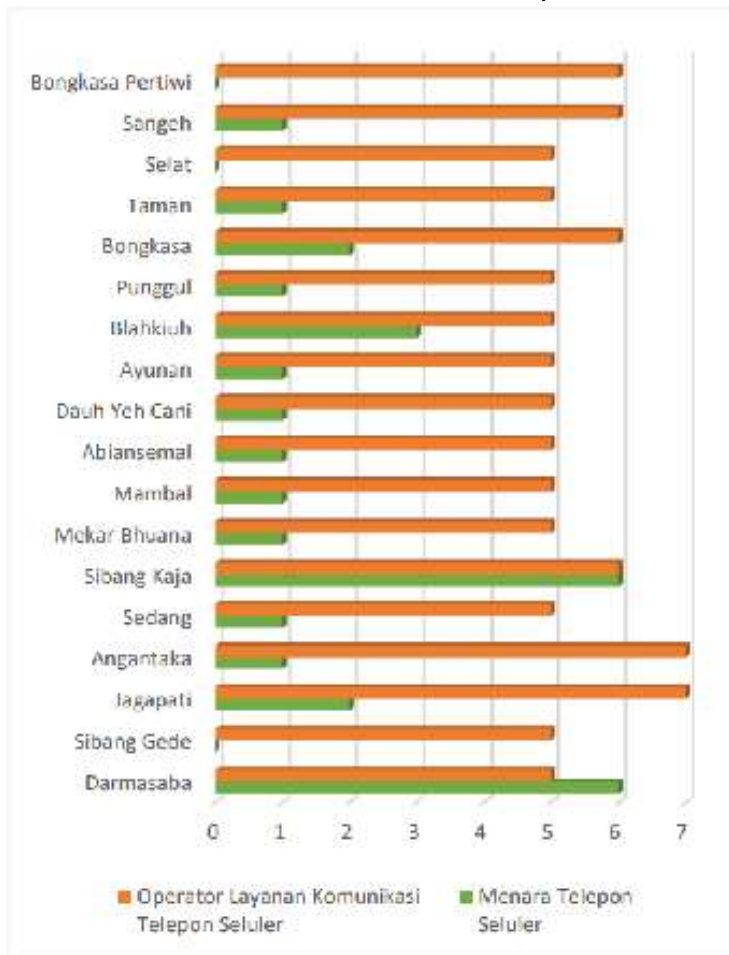


Sumber/Source : BPS, Pendataan Potensi Desa (Podes) 2021/BPS-Statistics Indonesia, Village Potential Data Collecting 2021

Gambar 6.2
Figures

Jumlah Menara Telepon Seluler dan Operator Layanan Komunikasi Telepon Seluler Menurut Desa/Kelurahan di Kecamatan Abiansemal, 2021

Number of Base Transceiver Station (BTS) and Cellular Phone Communication Service Operators by Villages Kelurahan in Abiansemal Subdistrict, 2021



Sumber/Source : BPS, Pendataan Potensi Desa (Podes) 2021/BPS-Statistics Indonesia, Village Potential Data Collecting 2021

6.1 PARIWISATA TOURISM

Tabel 6.1.1 Jumlah Sarana Akomodasi Menurut Desa/Kelurahan dan Jenis Akomodasi di Kecamatan Abiansemal, 2021
Number of Accomodation Facilities by Villages/Kelurahan and Type of Accomodation in Abiansemal Subdistrict, 2021

Desa/Kelurahan <i>Village/Kelurahan</i>	Hotel <i>Hotel</i>	Penginapan <i>Inn</i>
(1)	(2)	(3)
Darmasaba	0	0
Sibang Gede	0	1
Jagapati	0	0
Angantaka	0	0
Sedang	0	0
Sibang Kaja	0	1
Mekar Bhuana	0	1
Mambal	0	2
Abiansemal	0	0
Dauh Yeh Cani	0	0
Ayunan	0	0
Blahkiuh	0	0
Punggul	0	0
Bongkasa	0	1
Taman	0	0
Selat	0	0
Sangeh	0	0
Bongkasa Pertiwi	0	1
Abiansemal	0	7

Catatan/Note: -

Sumber/Source: BPS, Pendataan Potensi Desa (Podes) 2021/BPS-Statistics Indonesia, Village Potential Data Collecting 2021

6.2 TRANSPORTASI TRANSPORTATION

Tabel
Table 6.2.1

Prasarana dan Sarana Transportasi Antar Desa/Kelurahan Menurut Desa/Kelurahan di Kecamatan Abiansemal, 2021
Inter-Villages/Kelurahan Transportation Infrastructure and Facilities by Villages/Kelurahan in Abiansemal Subdistrict,

Desa/Kelurahan <i>Village/Kelurahan</i>	Jenis Prasarana Transportasi <i>Type of Transportation Infrastructure</i>	Keberadaan Angkutan Umum <i>Availability of Public Transportation</i>
(1)	(2)	(3)
Darmasaba	Darat	Ada, dengan trayek tetap
Sibang Gede	Darat	Ada, dengan trayek tetap
Jagapati	Darat	Ada, tanpa trayek tetap
Angantaka	Darat	Ada, tanpa trayek tetap
Sedang	Darat	Ada, tanpa trayek tetap
Sibang Kaja	Darat	Ada, dengan trayek tetap
Mekar Bhuana	Darat	Ada, tanpa trayek tetap
Mambal	Darat	Ada, dengan trayek tetap
Abiansemal	Darat	Ada, dengan trayek tetap
Dauh Yeh Cani	Darat	Ada, dengan trayek tetap
Ayunan	Darat	Ada, tanpa trayek tetap
Blahkiuh	Darat	Ada, dengan trayek tetap
Punggul	Darat	Ada, tanpa trayek tetap
Bongkasa	Darat	Ada, tanpa trayek tetap
Taman	Darat	Ada, tanpa trayek tetap
Selat	Darat	Ada, tanpa trayek tetap
Sangeh	Darat	Ada, dengan trayek tetap
Bongkasa Pertiwi	Darat	Ada, tanpa trayek tetap

Lanjutan Tabel/*Continued Table 6.2.1*

Desa/Kelurahan <i>Village/Kelurahan</i>	Jenis Permukaan Jalan Darat Terluas <i>Type of The Widest Road Surface</i>	Dapat Dilalui Kendaraan Bermotor Roda 4 atau Lebih <i>Passable by Vehicle with 4 or more Wheels</i>
(1)	(4)	(5)
Darmasaba	Aspal/beton	Sepanjang tahun
Sibang Gede	Aspal/beton	Sepanjang tahun
Jagapati	Aspal/beton	Sepanjang tahun
Angantaka	Aspal/beton	Sepanjang tahun
Sedang	Aspal/beton	Sepanjang tahun
Sibang Kaja	Aspal/beton	Sepanjang tahun
Mekar Bhuana	Aspal/beton	Sepanjang tahun
Mambal	Aspal/beton	Sepanjang tahun
Abiansemal	Aspal/beton	Sepanjang tahun
Dauh Yeh Cani	Aspal/beton	Sepanjang tahun
Ayunan	Aspal/beton	Sepanjang tahun
Blahkiuh	Aspal/beton	Sepanjang tahun
Punggul	Aspal/beton	Sepanjang tahun
Bongkasa	Aspal/beton	Sepanjang tahun
Taman	Aspal/beton	Sepanjang tahun
Selat	Aspal/beton	Sepanjang tahun
Sangeh	Aspal/beton	Sepanjang tahun
Bongkasa Pertiwi	Aspal/beton	Sepanjang tahun

Catatan/*Note:*

Sumber/*Source:* BPS, Pendataan Potensi Desa (Podes) 2021/*BPS-Statistics Indonesia, Village Potential Data Collecting 2021*

6.3 KOMUNIKASI COMMUNICATION

Tabel 6.2.2 Keberadaan Kantor Pos/Pos Pembantu/Rumah Pos, Pos Keliling, dan Perusahaan/Agen Jasa Ekspedisi Swasta Menurut Desa/Kelurahan di Kecamatan Abiansemal, 2021
Number of Post Office/Subsidiary of Post Office, Mobile Portal Service, Private Expedition Service Company by Villages/Kelurahan in Abiansemal Subdistrict, 2021

Desa/Kelurahan <i>Village/Kelurahan</i>	Kantor Pos/Pos Pembantu/Rumah Pos <i>Post Office/Subsidiary of Post Office</i>	Pos Keliling <i>Mobile Portal Service</i>	Perusahaan/Agen Jasa Ekspedisi Swasta <i>Private Expedition Service Company</i>
(1)	(2)	(3)	(4)
Darmasaba	Tidak Ada	Tidak Ada	Beroperasi
Sibang Gede	Tidak Ada	Tidak Ada	Tidak Ada
Jagapati	Tidak Ada	Tidak Ada	Tidak Ada
Angantaka	Tidak Ada	Tidak Ada	Tidak Ada
Sedang	Tidak Ada	Tidak Ada	Tidak Ada
Sibang Kaja	Beroperasi	Tidak Ada	Beroperasi
Mekar Bhuana	Tidak Ada	Tidak Ada	Tidak Ada
Mambal	Beroperasi	Tidak Ada	Tidak Ada
Abiansemal	Beroperasi	Tidak Ada	Beroperasi
Dauh Yeh Cani	Tidak Ada	Tidak Ada	Beroperasi
Ayunan	Tidak Ada	Tidak Ada	Tidak Ada
Blahkiuh	Tidak Ada	Tidak Ada	Beroperasi
Punggul	Tidak Ada	Tidak Ada	Tidak Ada
Bongkasa	Tidak Ada	Tidak Ada	Tidak Ada
Taman	Tidak Ada	Tidak Ada	Tidak Ada
Selat	Tidak Ada	Tidak Ada	Tidak Ada
Sangeh	Tidak Ada	Tidak Ada	Tidak Ada
Bongkasa Pertiwi	Tidak Ada	Tidak Ada	Tidak Ada

Catatan/Note: -

Sumber/Source: BPS, Pendataan Potensi Desa (Podes) 2021/BPS-Statistics Indonesia, Village Potential Data Collecting 2021

Tabel
Table 6.3.1

Jumlah Menara Telepon seluler dan Operator Layanan Komunikasi Telepon Seluler Menurut Desa/Kelurahan di Kecamatan Abiansemal, 2021
Number of Base Transceiver Station (BTS) and Cellular Phone Communication Service Operators by Villages/ Kelurahan in Abiansemal Subdistrict, 2021

Desa/Kelurahan Village/Kelurahan	Jumlah Menara Telepon seluler Number of Base Transceiver Station (BTS)	Jumlah Operator Layanan Komunikasi Telepon Seluler Cellular Phone Communication Service Operators
(1)	(2)	(3)
Darmasaba	6	5
Sibang Gede	0	5
Jagapati	2	7
Angantaka	1	7
Sedang	1	5
Sibang Kaja	6	6
Mekar Bhuana	1	5
Mambal	1	5
Abiansemal	1	5
Dauh Yeh Cani	1	5
Ayunan	1	5
Blahkiuh	3	5
Punggul	1	5
Bongkasa	2	6
Taman	1	5
Selat	0	5
Sangeh	1	6
Bongkasa Pertiwi	0	6
Abiansemal	29	98

Catatan/Note: -

Sumber/Source: BPS, Pendataan Potensi Desa (Podes) 2021/BPS-Statistics Indonesia, Village Potential Data Collecting 2021

Tabel
Table 6.3.2

Kekuatan Sinyal Telepon Seluler dan Jenis Sinyal Internet Telepon Seluler Menurut Desa/Kelurahan di Kecamatan Abiansemal, 2021
The Strength of Cellular Phone Signal by Villages/Kelurahan in Abiansemal Subdistrict, 2021

Desa/Kelurahan Village/Kelurahan	Kekuatan Sinyal Telepon Seluler <i>The Strength of Cellular Phone Signal</i>	Jenis Sinyal Internet Telepon Seluler <i>Type of Cellular Phone Signal</i>
(1)	(2)	(3)
Darmasaba	Sinyal sangat kuat	4G/LTE
Sibang Gede	Sinyal sangat kuat	4G/LTE
Jagapati	Sinyal sangat kuat	4G/LTE
Angantaka	Sinyal sangat kuat	4G/LTE
Sedang	Sinyal kuat	4G/LTE
Sibang Kaja	Sinyal sangat kuat	4G/LTE
Mekar Bhuana	Sinyal kuat	4G/LTE
Mambal	Sinyal kuat	4G/LTE
Abiansemal	Sinyal kuat	4G/LTE
Dauh Yeh Cani	Sinyal kuat	4G/LTE
Ayunan	Sinyal kuat	4G/LTE
Blahkiuh	Sinyal kuat	4G/LTE
Punggul	Sinyal kuat	4G/LTE
Bongkasa	Sinyal kuat	4G/LTE
Taman	Sinyal kuat	3G/H/H+/EVDO
Selat	Sinyal kuat	4G/LTE
Sangeh	Sinyal Sangat kuat	4G/LTE
Bongkasa Pertiwi	Sinyal kuat	4G/LTE

Catatan/Note: -

Sumber/Source: BPS, Pendataan Potensi Desa (Podes) 2021/BPS-Statistics Indonesia, Village Potential Data Collecting 2021

07

PERBANKAN, KOPERASI, DAN PERDAGANGAN
BANKING, COOPERATIVE, AND TRADE



Jumlah bank umum pemerintah di Abiansemal sebanyak 6 bank, terbanyak di Desa Mambal dan Blahkiuh sebanyak 2 bank

The number of government commercial banks in Abiansemal Subdistrict is 6 banks, the most in Mambal and Blahkiuh Village is 2 banks.



PENJELASAN TEKNIS

1. Sistem pencatatan Statistik Ekspor dan Impor adalah "General Trade" dengan wilayah pencatatan meliputi seluruh wilayah kepabeanaan Indonesia.
2. Pengesahan dokumen kepabeanaan ekspor dan impor dilakukan oleh Bea dan Cukai berdasarkan Persetujuan Muat/Bongkar Barang.
3. Data ekspor berasal dari dokumen kepabeanaan BC 3.0 atau yang disebut dokumen Pemberitahuan Ekspor Barang (PEB) yang diisi oleh eksportir.
4. Data impor berasal dari dokumen kepabeanaan BC 2.0 atau yang disebut dokumen Pemberitahuan Impor Barang (PIB), Pemberitahuan Impor Barang Khusus (PIBK), Pemberitahuan Pabean Free Trade Zone (PPFTZ) dan dokumen kepabeanaan BC 2.3 yang mencatat impor barang dari Luar Negeri ke Kawasan Berikat.
5. Barang-barang yang dikirim ke luar negeri untuk diolah dicatat sebagai ekspor, sedangkan hasil olahan yang dikembalikan ke Indonesia dicatat sebagai impor.
6. Barang-barang luar negeri yang diolah di dalam negeri dicatat sebagai barang impor meskipun barang olahan tersebut akan kembali ke luar negeri.
7. Barang-barang yang tidak dicakup dalam pencatatan: a. Pakaian dan barang-barang perhiasan

TECHNICAL NOTES

1. *The concept and definition The recording of export and import statistics is based on General Trade System covering all Indonesian customs areas.*
2. *The legalization of customs export and import documents is conducted by the Customs and Excise Office.*
3. *The export data are compiled based on customs export documents BC 3.0 or known as Export Declarations (PEB), filled by exporters.*
4. *The import data are compiled based on customs import documents BC 2.0 or known as Import Declarations Form (PIB), Import Declarations Form for Special Commodity (PIBK), Customs Declaration Form for Free Trade Zone (PPFTZ), and customs import documents BC 2.3 which records import goods from foreign country to Bounded Zones Area.*
5. *Goods send abroad for processing purposes are recorded as export while its product sent to Indonesia are recorded as import.*
6. *Foreign goods processed in Indonesia are still recorded as imports although the products will be sent to abroad. own use, except refrigerators, television sets, etc. c. Goods imported/ exported for the use of foreign representative countries/ embassies. d. Goods for expeditions, and shows or exhibitions. e. Military goods directly imported by*

- penumpang. b. Barang-barang bawaan penumpang dari/ke luar negeri untuk dipakai sendiri, kecuali lemari es, pesawat televisi, dan sebagainya. c. Barang-barang untuk keperluan perwakilan kedutaan suatu negara. d. B a r a n g -barang ekspedisi dan ekshibisi atau pameran. e. B a r a n g -barang untuk militer yang diimpor langsung oleh angkatan bersenjata. f. Pembungkus/peti kemas untuk diisi kembali. g. Uang dan surat-surat berharga. h. Barang-barang contoh.
8. Sistem pengolahan dokumen impor/ekspor Indonesia adalah sistem "Carry Over" yaitu dokumen ditunggu selama satu bulan, setelah bulan berjalan, sedangkan dokumen- dokumen yang terlambat akan diolah pada bulan berikutnya. Dengan demikian dokumen bulan-bulan sebelumnya yang terlambat diterima dan masuk pada bulan berjalan, diperlakukan sebagai dokumen bulan pengolahan.
 9. Pelabuhan Muat adalah pelabuhan darimana barang diangkut ke luar negeri atau diekspor.
- the Armed Forces. f. P a c k i n g s / containers to be refilled. g. Bank notes and securities h. Sample goods he carry-over system is used in processing Indonesian export and import documents. Documents are processed one month after the current month, while those received later will be processed for the succeeding month. This means previous documents received in the current month will be treated as processed documents.*
7. *Port of loading is port where the goods are transported out of the country or exported.*
 8. *Country of destination is country thats is known to export goods sent abroad.*
 9. *Type commodity is exported goods recorded based on Harmonized System (HS) code.*

ULASAN

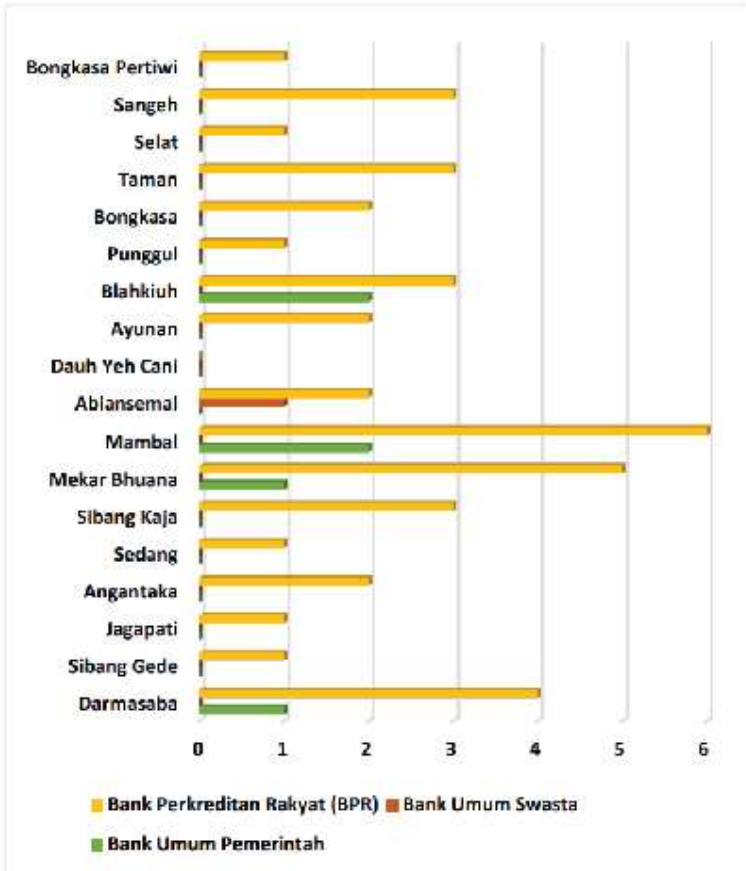
Bab 07 menunjukkan data tentang perbankan, koperasi dan perdagangan. Gambar 7.1 menunjukkan banyaknya sarana lembaga keuangan yang ada di Abiansemal. Dari grafik terlihat bahwa bank perkreditan rakyat masih mendominasi di Abiansemal seperti Desa Mambal, Mekar Bhuana, dan Darmasaba masing-masing memiliki 6, 5, dan 4 bank perkreditan rakyat. Dari gambar juga terlihat bahwa bank umum pemerintah dan swasta hanya tersedia di beberapa desa saja.

DESCRIPTION

Chapter 07 shows data on banking, cooperatives and trade. Figure 7.1 shows the number of financial institution facilities in Abiansemal Subdistrict. From the graph, it can be seen that people's credit banks still dominate in Abiansemal Subdistrict, such as Mambal, Mekar Bhuana, and Darmasaba Villages, each having 6, 5, and 4 people's credit banks. The figure also shows that public and private public banks are only available in a few villages.

Gambar 7.1
Figures

Banyaknya Sarana Lembaga Keuangan Bank Menurut Desa/Kelurahan dan Jenis Bank di Abiansemal , 2021
Number of Bank by Villages/Kelurahan and Type of Bank in Abiansemal Subdistrict, 2021



Sumber/Source : BPS, Pendataan Potensi Desa (Podes) 2021/BPS-Statistics Indonesia, Village Potential Data Collecting 2021

Tabel 7.1
Table

Banyaknya Sarana Lembaga Keuangan Bank Menurut Desa/Kelurahan dan Jenis Bank di Abiansemal, 2021
Number of Bank by Villages/Kelurahan and Type of Bank in Abiansemal Subdistrict, 2021

Desa/Kelurahan Village/Kelurahan	Bank Umum Pemerintah Government Bank	Bank Umum Swasta Private Bank	Bank Perkreditan Rakyat (BPR) Rural Bank
(1)	(2)	(3)	(4)
Darmasaba	1	0	4
Sibang Gede	0	0	1
Jagapati	0	0	1
Angantaka	0	0	2
Sedang	0	0	1
Sibang Kaja	0	0	3
Mekar Bhuana	1	0	5
Mambal	2	0	6
Abiansemal	0	1	2
Dauh Yeh Cani	0	0	0
Ayunan	0	0	2
Blahkiuh	2	0	3
Punggul	0	0	1
Bongkasa	0	0	2
Taman	0	0	3
Selat	0	0	1
Sangeh	0	0	3
Bongkasa Pertiwi	0	0	1
Abiansemal	6	1	41

Catatan/Note: ...

Sumber/Source: BPS, Pendataan Potensi Desa (Podes) 2021/BPS-Statistics Indonesia, Village Potential Data Collecting 2021

Tabel
Table 7.2

**Banyaknya Koperasi Aktif Menurut Menurut Desa/
Kelurahan dan Jenis Koperasi di Abiansemal, 2021**
*Number of Cooperative by Villages/Kelurahan and Type of
Cooperative in Abiansemal Subdistrict, 2021*

Desa/Kelurahan <i>Village/Kelurahan</i>	Koperasi Unit Desa (KUD) <i>Village Cooperative Unit</i>	Koperasi Industri Kecil dan Kerajinan Rakyat (Kopinkra) <i>Small Industry and Citizen Handicraft Cooperative</i>
(1)	(2)	(3)
Darmasaba	0	0
Sibang Gede	0	0
Jagapati	0	0
Angantaka	0	0
Sedang	0	1
Sibang Kaja	0	0
Mekar Bhuana	0	0
Mambal	1	0
Abiansemal	0	0
Dauh Yeh Cani	0	1
Ayunan	0	0
Blahkiuh	1	1
Punggul	0	0
Bongkasa	0	0
Taman	0	0
Selat	0	0
Sangeh	0	0
Bongkasa Pertiwi	0	0
Abiansemal	2	3

Lanjutan Tabel/Continued Table 7.2

Desa/Kelurahan Village/Kelurahan	Koperasi Simpan Pinjam (Kospin) Savings and Loan Cooperative	Koperasi Lainnya Other Cooperative
(1)	(4)	(5)
Darmasaba	11	0
Sibang Gede	0	1
Jagapati	6	0
Angantaka	3	1
Sedang	2	0
Sibang Kaja	6	0
Mekar Bhuana	10	0
Mambal	13	1
Abiansemal	11	0
Dauh Yeh Cani	10	0
Ayunan	5	1
Blahkiuh	10	1
Punggul	4	0
Bongkasa	4	0
Taman	5	1
Selat	1	0
Sangheh	7	0
Bongkasa Pertiwi	6	0
Abiansemal	114	6

Catatan/Note: ...

Sumber/Source: BPS, Pendataan Potensi Desa (Podes) 2021/BPS-Statistics Indonesia, Village Potential Data Collecting 2021

Tabel 7.3
Table

Banyaknya Sarana Perdagangan Menurut Desa/Kelurahan dan Jenis Sarana Perdagangan di Abiansemal, 2021
Number of Trade Facilities by Villages/Kelurahan and Type of Trade Facilities in Abiansemal Subdistrict, 2021

Desa/Kelurahan Village/Kelurahan	Kelompok Pertokoan Shopping Complexs	Pasar dengan Bangunan Permanen Markets in Permanent Building	Pasar dengan Bangunan Semi Permanen Market in Semi Permanent Building
(1)	(2)	(3)	(4)
Darmasaba	0	1	0
Sibang Gede	0	1	0
Jagapati	0	1	0
Angantaka	0	1	0
Sedang	0	0	0
Sibang Kaja	0	0	0
Mekar Bhuana	0	0	0
Mambal	0	1	0
Abiansemal	0	2	0
Dauh Yeh Cani	0	0	0
Ayunan	0	0	0
Blahkiuh	1	1	0
Punggul	0	0	0
Bongkasa	0	0	1
Taman	0	0	1
Selat	0	0	0
Sangeh	1	0	0
Bongkasa Pertiwi	0	0	0
Abiansemal	2	8	2

Lanjutan Tabel/Continued Table 7.3

Desa/Kelurahan Village/Kelurahan	Pasar tanpa Bangunan Market without Permanent Building	Mini Market/ Swalayan/ Supermarket Mini Market/Swalayan/ Supermarket	Restoran/ Rumah Makan Restaurant/ Food Stall
(1)	(5)	(6)	(7)
Darmasaba	0	13	5
Sibang Gede	0	4	3
Jagapati	0	1	0
Angantaka	0	3	0
Sedang	0	1	1
Sibang Kaja	0	6	1
Mekar Bhuana	0	5	1
Mambal	1	7	1
Abiansemal	0	5	4
Dauh Yeh Cani	0	4	0
Ayunan	0	0	0
Blahkiuh	1	7	1
Punggul	0	0	0
Bongkasa	0	1	1
Taman	1	1	0
Selat	0	0	0
Sangeh	0	4	4
Bongkasa Pertiwi	0	1	0
Abiansemal	3	63	22

Catatan/Note: ..

Sumber/Source: BPS, Pendataan Potensi Desa (Podes) 2021/BPS-Statistics Indonesia, Village Potential Data Collecting 2021

ST 2023

SENSUS PERTANIAN
CENSUS OF AGRICULTURE

BerAKHLAK

Berorientasi Pelayanan Akuntabel Kompeten
Harmonis Loyal Adaptif Kolaboratif

**# bangga
melayani
bangsa**

DATA

MENCERDASKAN BANGSA

Enlighten The Nation



BADAN PUSAT STATISTIK
KABUPATEN BADUNG
BPS-STATISTICS OF BADUNG PROVINCE

Jl. Raya Darmasaba, Abiansemai, Badung (80352)
Telp.: (0361) Fax.: (0361) 8441717
Homepage: <http://badungkab.bps.go.id>,
E-mail: bps5103@bps.go.id

ISSN 2087-6300



9 772087 630005